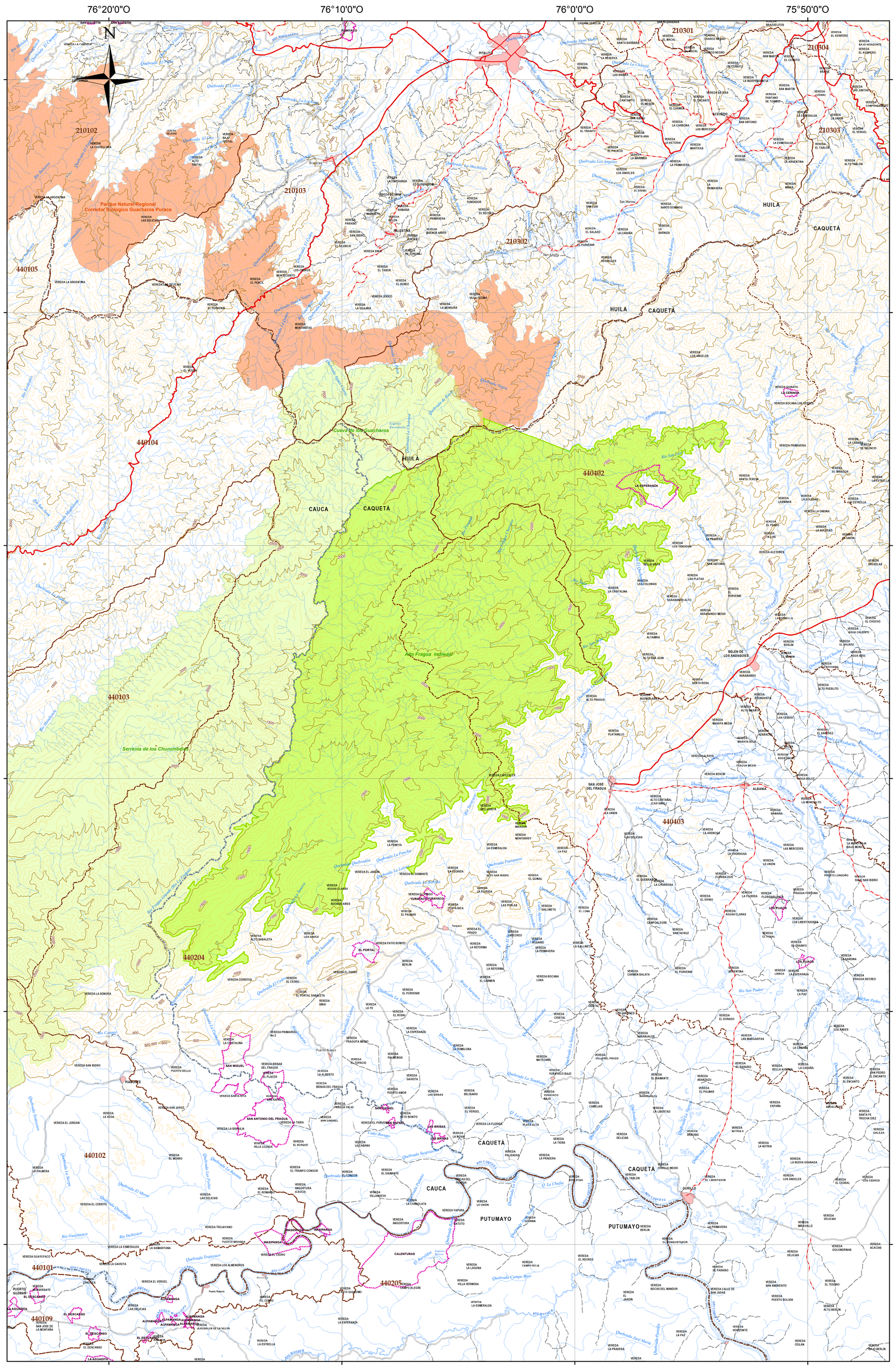

Parques Nacionales Naturales de Colombia

TODOS POR UN NUEVO PAÍS
PAZ EQUIDAD EDUCACIÓN

MinAmbiente
Ministerio de Ambiente y Desarrollo Sostenible

Ministerio de Ambiente y Desarrollo Sostenible

Parques Nacionales Naturales de Colombia

Subdirección de Sostenibilidad y Negocios Ambientales

CAMBIOS BOSQUE 2000 - 2014

Parque Nacional Natural

Alto Fragua Indi Wasi

Escala: 1:135.000

5.000 2.500 0 5.000 10.000 15.000 Metros

NOTA: Si tiene comentarios u observaciones con respecto a este producto, favor escríbanos al correo sistema.informacion@parquesnacionales.gov.co

Derechos Reservados SPNN - 2016

CONVENCIONES

Límites Administrativos

- Límite de Nación
- Límites de Departamento
- Comunidad Negra
- Resguardo Indígena
- Centro Poblado

Límites PNN

- Alto Fragua Indi Wasi
- Área de Influencia 10 Km
- Área Protegida Sist. PNN
- Registro Único Nacional de Áreas Protegidas

Curva Nivel

- Índice
- Intermedia

Vía

- Vía Tipo 1
- Vía Tipo 2
- Vía Tipo 3
- Vía Tipo 4
- Vía Tipo 5
- Vía Tipo 6
- Camino, Sendero

Hidrografía

- Cuerpo de Agua
- Drenaje Sencillo
- Drenaje Doble
- Nivel I Hidrográfico

Nivel 1 Hidrográfico

ÁREA	ZONA	SUBZONA	COD N1	NIVEL 1
Magdalena Cauca	Alto Magdalena	Alto Magdalena	210103	Río Guarapas
		Río Suaza	210302	Río Suaza
Amazonas	Caquetá	Alto Caqueta	440102	Río Inchiyaco
			440103	Río Mandiyaco
			440104	Río Villalobos
		Río Caqueta Medio	440204	Río Caquetá (mi) entre Río Fragua y Río Orteguaza
		Río Pescado	440402	Río Pescado
			440403	Río Fragua

LOCALIZACIÓN GENERAL

Nacional

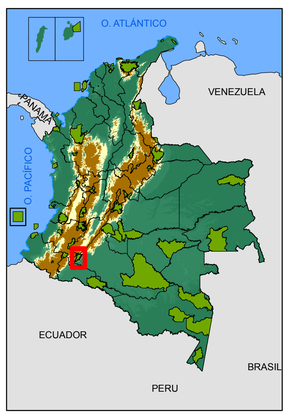

Regional

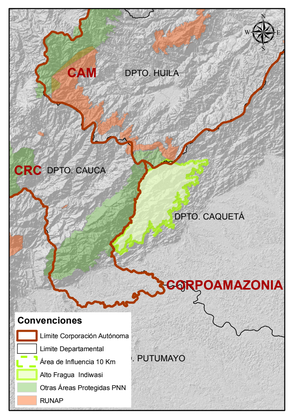

PARÁMETROS CARTOGRÁFICOS

FUENTES DE INFORMACIÓN

TEMÁTICA:	Cambio Bosque IDEAM 2016
CARTOGRAFÍA BÁSICA:	Base 1:100.000 IGAC, 2014
LÍMITES SPNN:	Escala :1:100.000. Grupo SIR. SPNN 2016.

INFORMACIÓN DE REFERENCIA

SISTEMA DE COORDENADAS:	MAGNA-SIRGAS
DATUM GEODÉSICO:	MAGNA-SIRGAS
ELIPSOIDE:	GRS80
MERIDIANO PRINCIPAL:	Greenwich
UNIDADES DE MEDIDA:	Grados

EDICIÓN:	REVISIÓN:	APROBACIÓN:	
Dora Elena Estrada G SSNA	María Teresa Szauer. SSNA	Carlos Mario Tamayo SSNA	2016

CAMBIO DE BOSQUE - IDEAM 2016

Deforestación - Regeneración 2000-2005

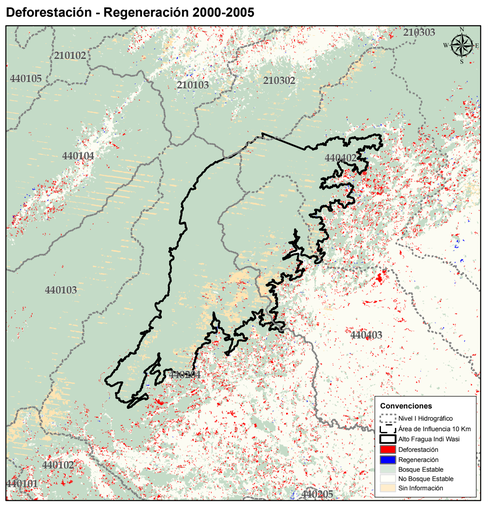

Deforestación - Regeneración 2005-2010

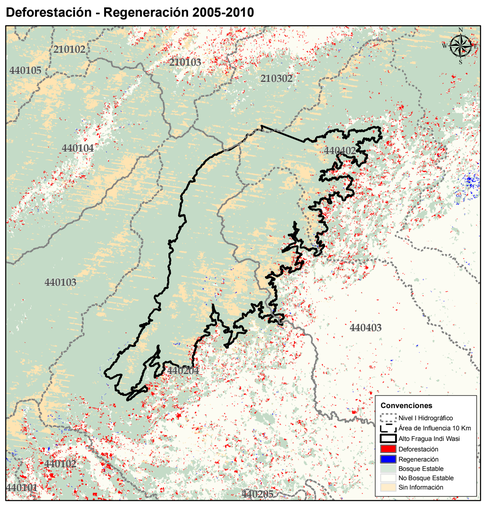

Deforestación - Regeneración 2010-2012

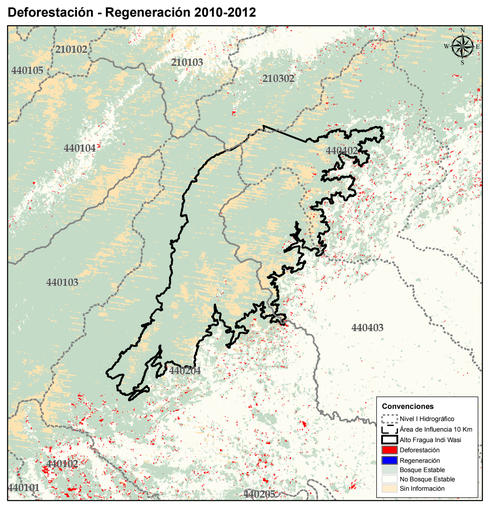

Deforestación - Regeneración 2012-2013

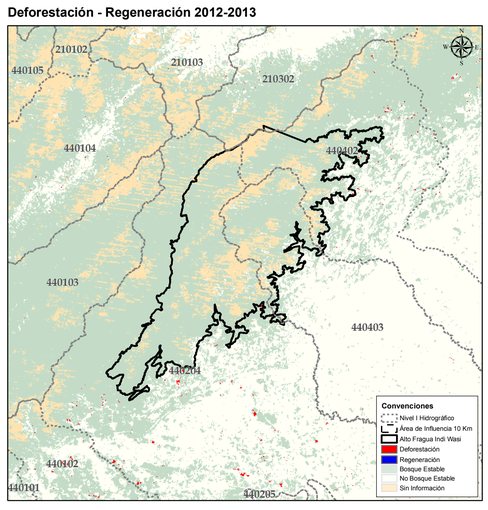

Deforestación - Regeneración 2013-2014

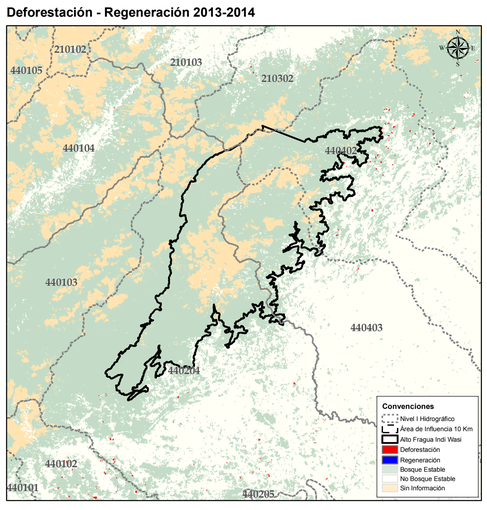

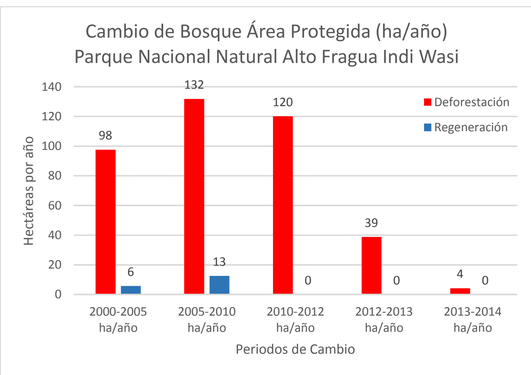

Cambio de Bosque - Área Protegida Alto Fragua Indi Wasi

Cambio de Bosque	2000-2005 ha	2005-2010 ha	2010-2012 ha	2012-2013 ha	2013-2014 ha
Bosque Estable	68770	59200	58086	55077	56525
Deforestación	488	659	240	39	4
Sin Información	6340	15382	16271	17924	16358
Regeneración	29	63	0	0	0
No Bosque Estable	620	943	1649	3207	3359

Fuente:
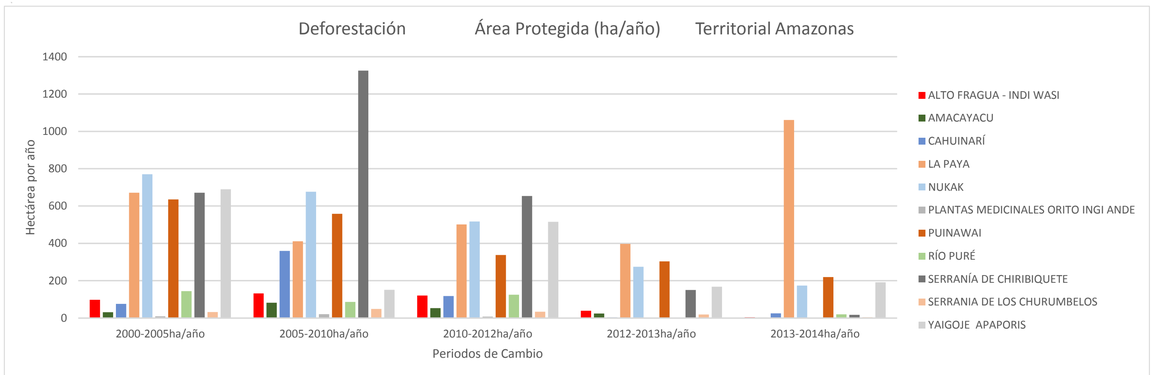
Las hectáreas que se reportan en este mapa fueron calculadas por IDEAM por solicitud de PNN en julio de 2016 sobre las siguientes capas: Mapa de Cambio de Bosque IDEAM (Raster 30 m de resolución espacial) periodos: 2000-2005 V5, 2005-2010 V5, 2010-2012 V5, 2012-2013 V5, 2013-2014 V6 y Límite de Parques Nacionales (LIPN16SPNNMULKV3.shp)