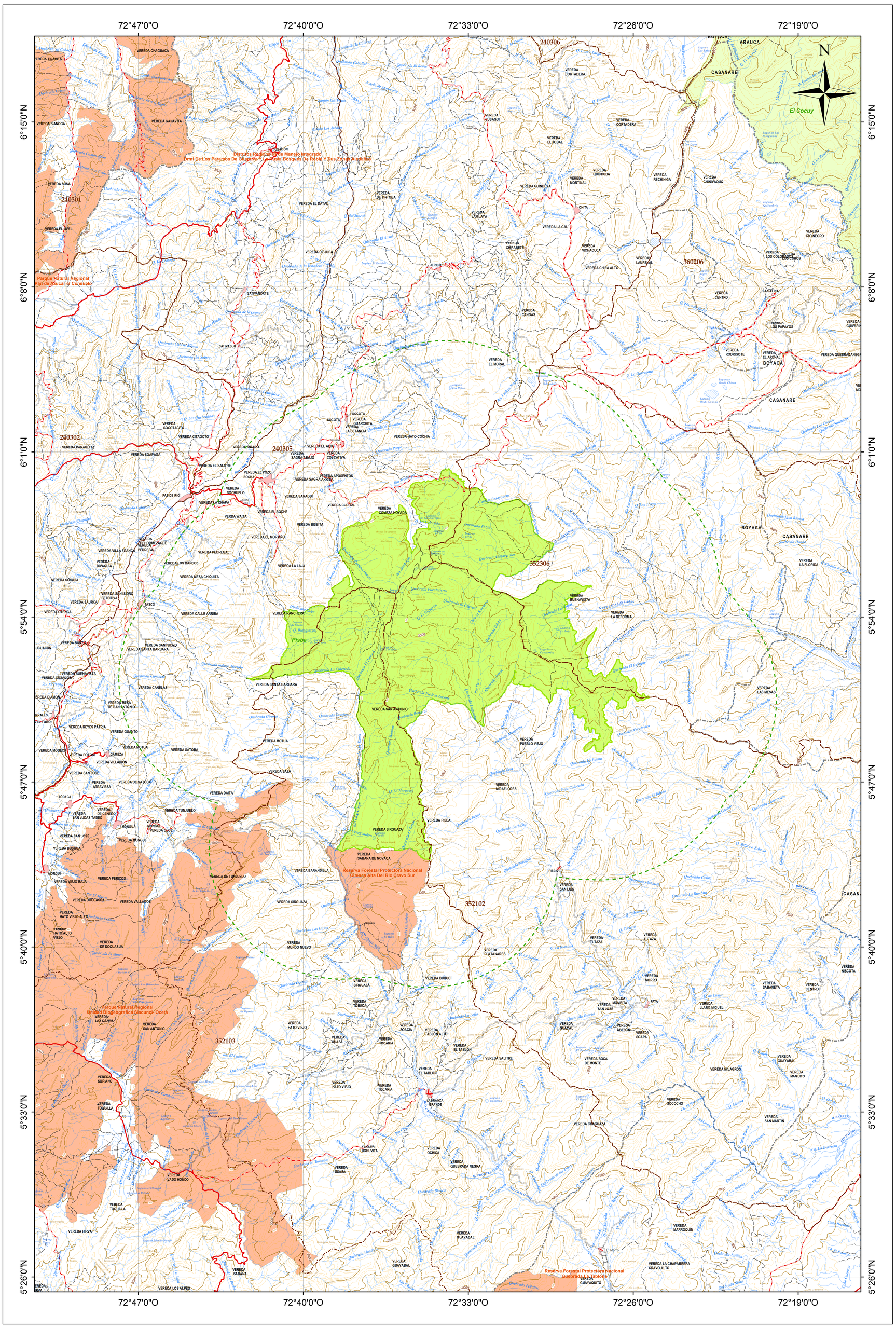

Parques Nacionales Naturales de Colombia

TODOS POR UN NUEVO PAÍS
PAZ EQUIDAD EDUCACIÓN

MinAmbiente
Ministerio de Ambiente y Desarrollo Sostenible

Ministerio de Ambiente y Desarrollo Sostenible

Parques Nacionales Naturales de Colombia

Subdirección de Sostenibilidad y Negocios Ambientales

CAMBIOS BOSQUE 2000 - 2014

Parque Nacional Natural

Pisba

Escala: 1:125.000

5.000 2.500 0 5.000 10.000 Metros

NOTA: Si tiene comentarios u observaciones con respecto a este producto, favor escríbanos al correo sistema.informacion@parquesnacionales.gov.co

Derechos Reservados SPNN - 2016

CONVENCIONES

Límites Administrativos

- Límite de Nación
- Límites de Departamento
- Comunidad Negra
- Resguardo Indígena
- Centro Poblado

Límites PNN

- Pisba
- Área de Influencia 10 Km
- Área Protegida Sist. PNN
- Registro Único Nacional de Áreas Protegidas

Curva Nivel

- Índice
- Intermedia

Vía

- Vía Tipo 1
- Vía Tipo 2
- Vía Tipo 3
- Vía Tipo 4
- Vía Tipo 5
- Vía Tipo 6
- Camino, Sendero

Hidrografía

- Cuerpo de Agua
- Drenaje Sencillo
- Drenaje Doble
- Nivel I Hidrográfico

Nivel 1 Hidrográfico

ÁREA	ZONA	SUBZONA	COD N1	NIVEL 1
Magdalena Cauca	Sogamoso	Río Chicamocha	240301	Río Chicamocha (mi) entre Quebrada La Empalizada y Cañada El Espino
			240305	Río Chicamocha (md) entre Quebrada Las Torres y Zanjón de San Luis
Orinoco	Meta	Río Cravo Sur	352102	Río Tocaría
			352103	Río Cravo Sur
		Río Pauto	352306	Río Pauto

LOCALIZACIÓN GENERAL

Nacional

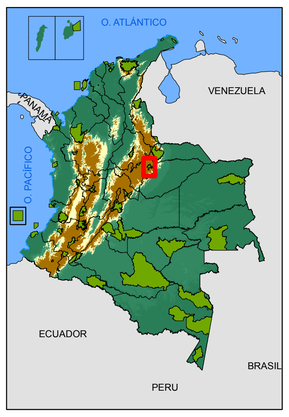

Regional

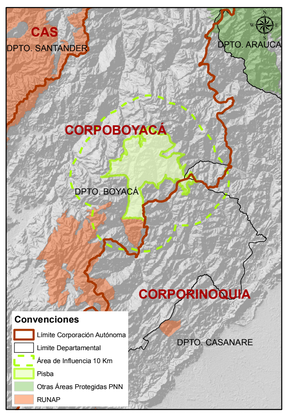

PARÁMETROS CARTOGRÁFICOS

FUENTES DE INFORMACIÓN

TEMÁTICA:	Cambio Bosque IDEAM 2016
CARTOGRAFÍA BÁSICA:	Base 1:100.000 IGAC, 2014
LÍMITES SPNN:	Escala :1:100.000. Grupo SIR. SPNN 2016.

INFORMACIÓN DE REFERENCIA

SISTEMA DE COORDENADAS:	MAGNA-SIRGAS
DATUM GEODÉSICO:	MAGNA-SIRGAS
ELIPSOIDE:	GRS80
MERIDIANO PRINCIPAL:	Greenwich
UNIDADES DE MEDIDA:	Grados

EDICIÓN:	REVISIÓN:	APROBACIÓN:	
Dora Elena Estrada G SSNA	María Teresa Szauer. SSNA	Carlos Mario Tamayo SSNA	2016

CAMBIO DE BOSQUE - IDEAM 2016

Deforestación - Regeneración 2000-2005

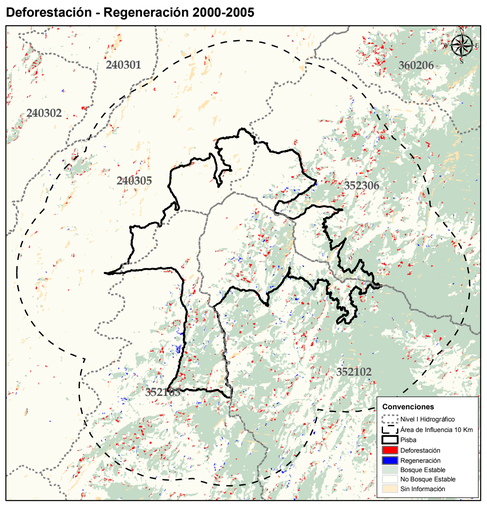

Deforestación - Regeneración 2005-2010

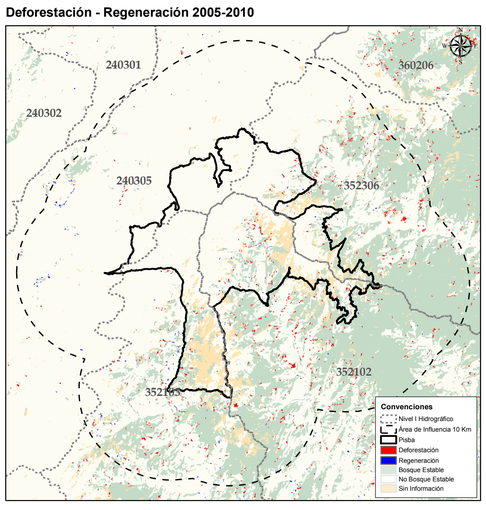

Deforestación - Regeneración 2010-2012

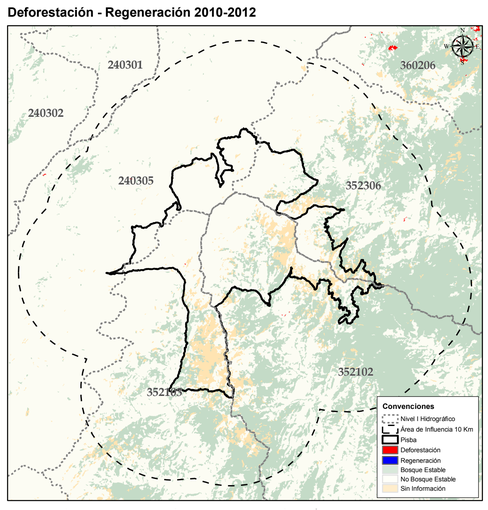

Deforestación - Regeneración 2012-2013

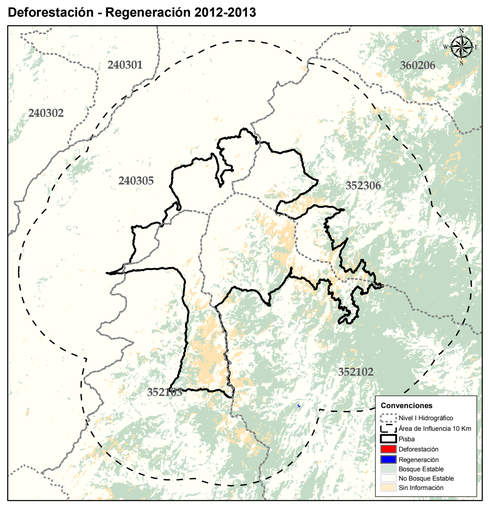

Deforestación - Regeneración 2013-2014

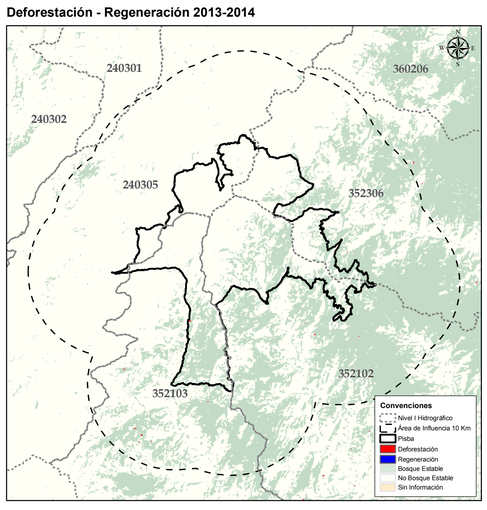

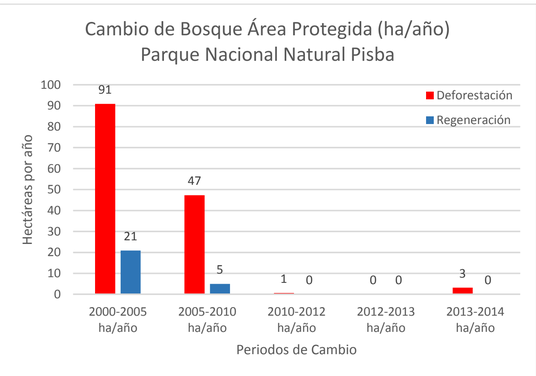

Cambio de Bosque - Área Protegida Pisba

Cambio de Bosque	2000-2005 ha	2005-2010 ha	2010-2012 ha	2012-2013 ha	2013-2014 ha
Bosque Estable	7581	4346	4358	4386	8339
Deforestación	454	236	1	0	3
Sin Información	658	4541	4613	4427	0
Regeneración	104	25	0	0	0
No Bosque Estable	28231	27880	28057	28217	28687

Fuente:
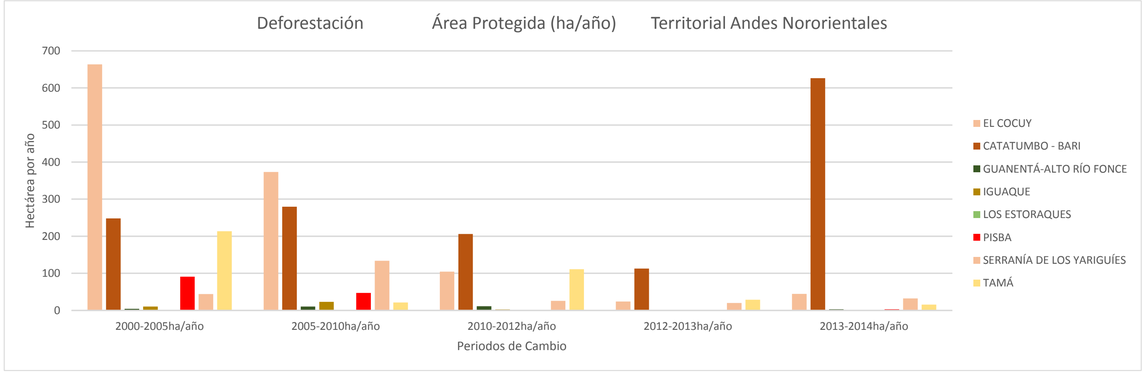
Las hectáreas que se reportan en este mapa fueron calculadas por IDEAM por solicitud de PNN en julio de 2016 sobre las siguientes capas: Mapa de Cambio de Bosque IDEAM (Raster 30 m de resolución espacial) periodos: 2000-2005 V5, 2005-2010 V5, 2010-2012 V5, 2012-2013 V5, 2013-2014 V6 y Límite de Parques Nacionales (LIPN16SPNNMULKV3.shp)