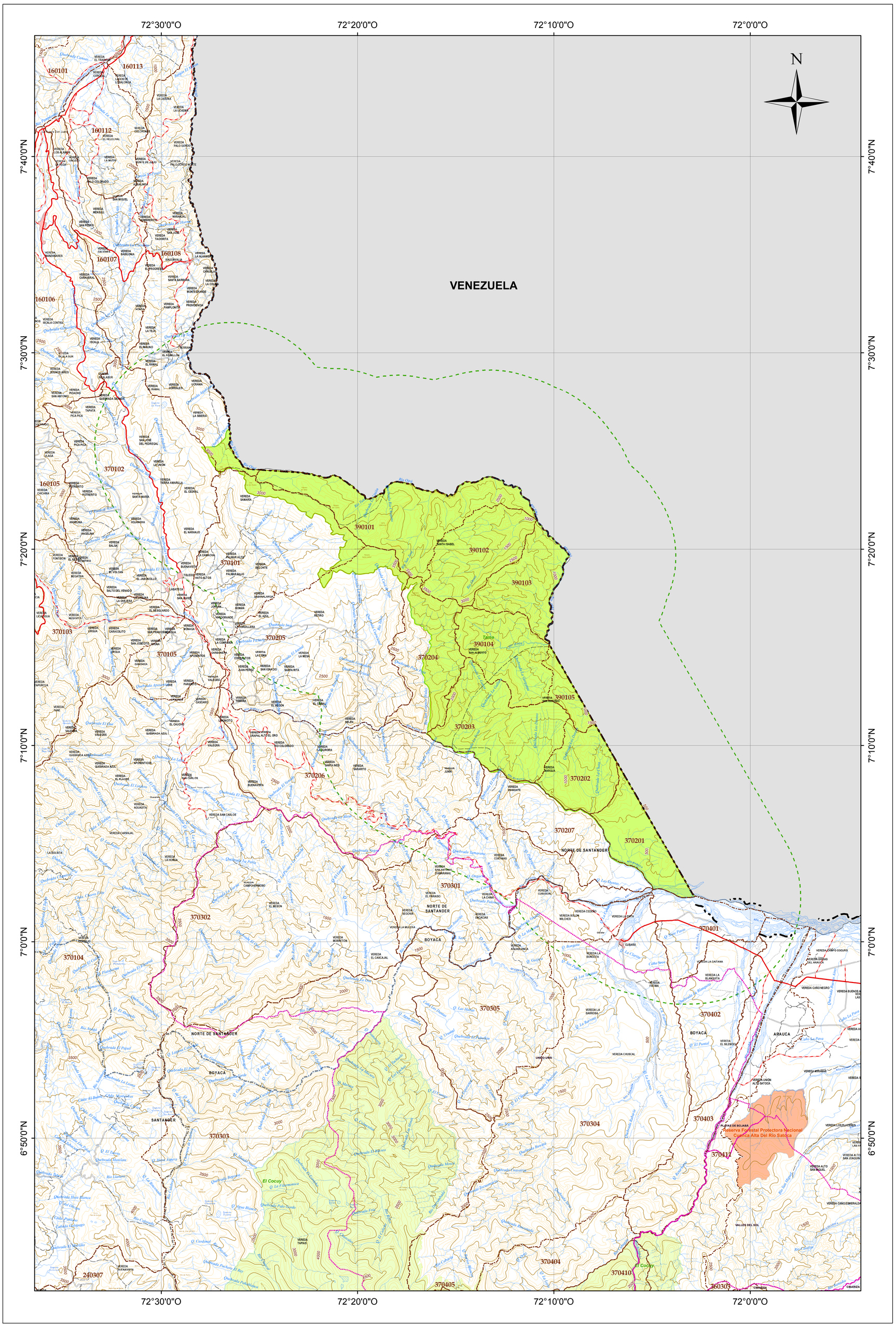

Parques Nacionales Naturales de Colombia

TODOS POR UN NUEVO PAÍS
PAZ EQUIDAD EDUCACIÓN

MinAmbiente
Ministerio de Ambiente y Desarrollo Sostenible

Ministerio de Ambiente y Desarrollo Sostenible

Parques Nacionales Naturales de Colombia

Subdirección de Sostenibilidad y Negocios Ambientales

CAMBIOS BOSQUE 2000 - 2014

Parque Nacional Natural

Tamá

Escala: 1:150.000

5.000 2.500 0 5.000 10.000 15.000 Metros

NOTA: Si tiene comentarios u observaciones con respecto a este producto, favor escríbanos al correo sistema.informacion@parquesnacionales.gov.co

Derechos Reservados SPNN - 2016

CONVENCIONES

Límites Administrativos

- Límite de Nación
- Límites de Departamento
- Comunidad Negra
- Resguardo Indígena
- Centro Poblado

Límites PNN

- Tamá
- Área de Influencia 10 Km
- Área Protegida Sist. PNN
- Registro Único Nacional de Áreas Protegidas

Curva Nivel

- Índice
- Intermedia

Via

- Vía Tipo 1
- Vía Tipo 2
- Vía Tipo 3
- Vía Tipo 4
- Vía Tipo 5
- Vía Tipo 6
- Camino, Sendero

Hidrografía

- Cuerpo de Agua
- Drenaje Sencillo
- Drenaje Doble
- Nivel I Hidrográfico

Nivel 1 Hidrográfico

ÁREA	ZONA	SUBZONA	COD N1	NIVEL 1
Caribe	Catatumbo	Río Pamplonita	160108	Directos al Río Táchira (mi) entre Río Oirá y desembocadura a Río Pamplonita
Orinoco	Arauca	Río Chítaga	370101	Río Jordán y otros directos al Río Chitagá (mi)
			370102	Quebrada Culagá
		Río Margua	370201	Río Margua (mi) entre Quebrada Los Deseos y desembocadura al Río Arauca
			370202	Quebradas Los Deseos y La Chata
			370203	Quebrada Los Deseos
			370204	Río San Lorenzo
			370205	Río Talco
			370206	Río Negro
			370207	Río Margua (md) entre Quebrada El Diamante y Río Cobugón
		Río Cobugón - Río Cobaría	370301	Río Cubugón (mi) entre Río Segovia y desembocadura al Río Arauca
			370304	Río Cobaría
			370305	Río Cubugón (md) entre Río Támara y desembocadura al Río Arauca
		Río Bojabá	370401	Quebrada Gaitana
			370402	Río Royata
			370403	Río Bojabá (mi) entre Quebrada Retarbaria y desembocadura al Río Arauca
	Apure	Alto Río Apure	390101	Río San José y otros directos al Río Oirá (md)
			390102	Río Oeste
			390103	Río Oirá (md) entre Ríos Oeste y Verde
			390104	Río Verde
			390105	Río Oirá (md) - Sin Topónimo IGAC - Mpio Toledo Dpto Norte de Santander

LOCALIZACIÓN GENERAL

Nacional

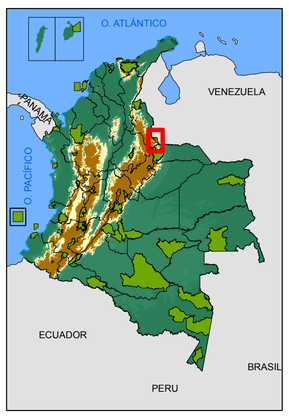

Regional

PARÁMETROS CARTOGRÁFICOS

FUENTES DE INFORMACIÓN

TEMÁTICA:	Cambio Bosque IDEAM 2016
CARTOGRAFÍA BÁSICA:	Base 1:100.000 IGAC, 2014
LÍMITES SPNN:	Escala :1:100.000. Grupo SIR. SPNN 2016.

INFORMACIÓN DE REFERENCIA

SISTEMA DE COORDENADAS:	MAGNA-SIRGAS
DATUM GEODÉSICO:	MAGNA-SIRGAS
ELIPSOIDE:	GRS80
MERIDIANO PRINCIPAL:	Greenwich
UNIDADES DE MEDIDA:	Grados

EDICIÓN:	REVISIÓN:	APROBACIÓN:	
Dora Elena Estrada G SSNA	María Teresa Szauer. SSNA	Carlos Mario Tamayo SSNA	2016

CAMBIO DE BOSQUE - IDEAM 2016

Deforestación - Regeneración 2000-2005

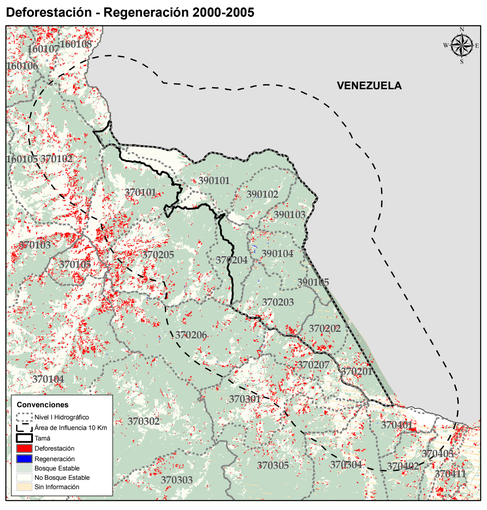

Deforestación - Regeneración 2005-2010

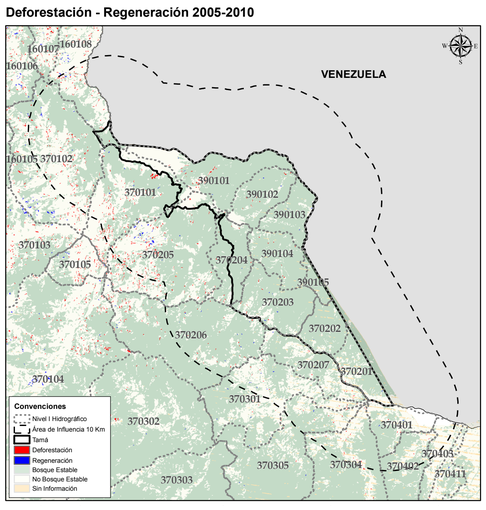

Deforestación - Regeneración 2010-2012

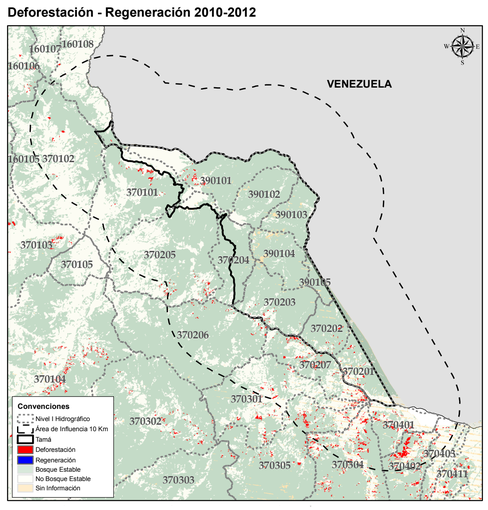

Deforestación - Regeneración 2012-2013

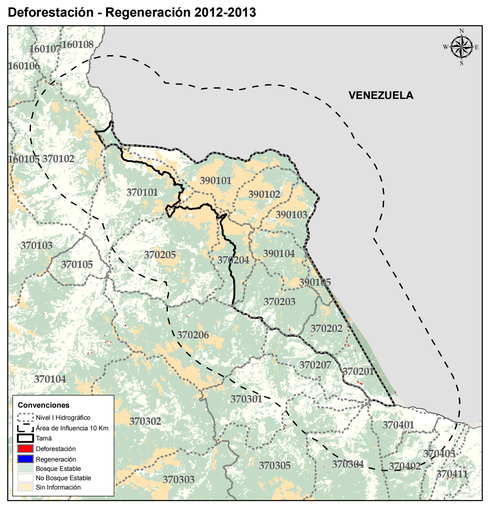

Deforestación - Regeneración 2013-2014

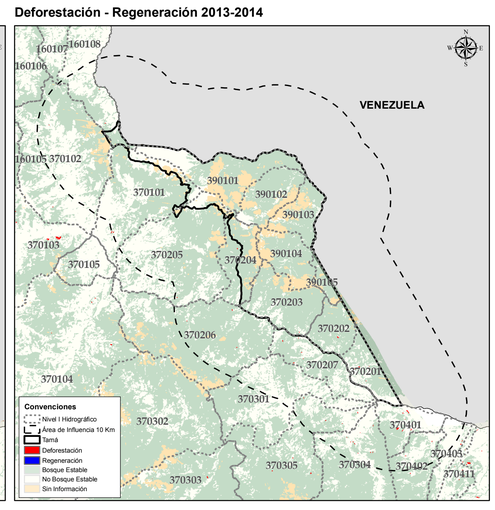

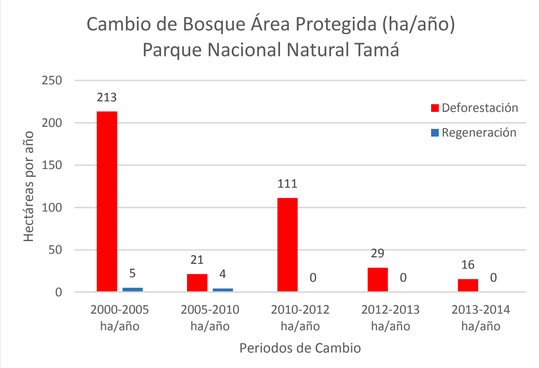

Cambio de Bosque - Área Protegida Tamá

Cambio de Bosque	2000-2005 ha	2005-2010 ha	2010-2012 ha	2012-2013 ha	2013-2014 ha
Bosque Estable	41952	41799	41368	29202	33555
Deforestación	1067	107	222	29	16
Sin Información	658	618	1047	16040	9278
Regeneración	26	22	0	0	0
No Bosque Estable	7803	8960	8868	6234	8657

Fuente:
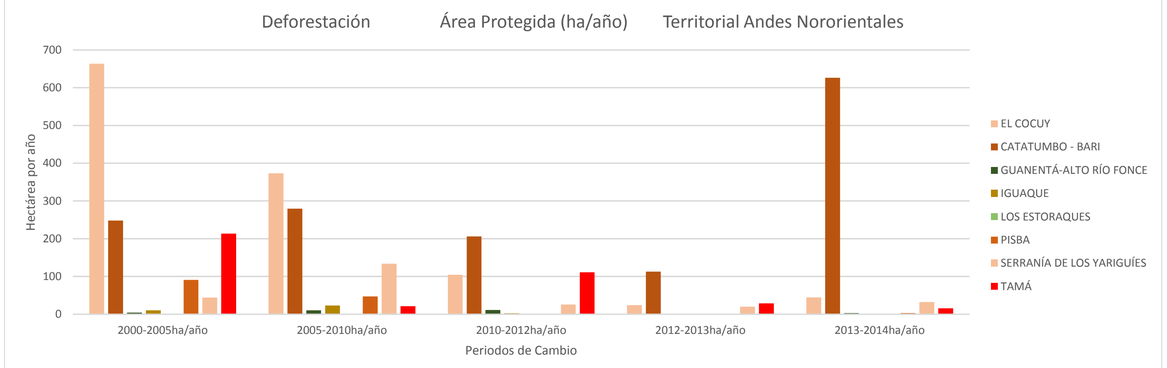
Las hectáreas que se reportan en este mapa fueron calculadas por IDEAM por solicitud de PNN en julio de 2016 sobre las siguientes capas: Mapa de Cambio de Bosque IDEAM (Raster 30 m de resolución espacial) periodos: 2000-2005 V5, 2005-2010 V5, 2010-2012 V5, 2012-2013 V5, 2013-2014 V6 y Límite de Parques Nacionales (LIPN16SPNNMULKV3.shp)