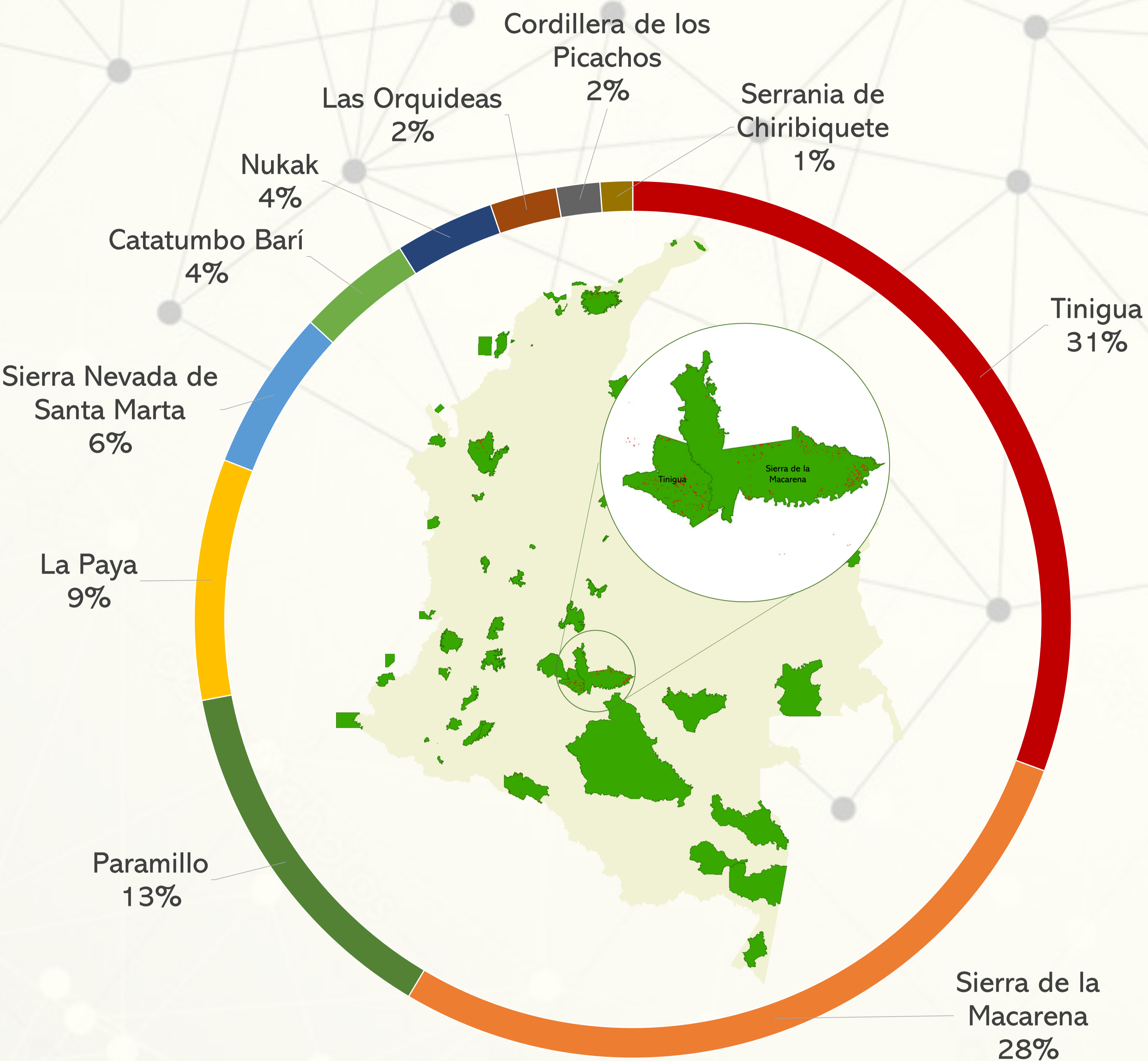




PARQUES NACIONALES
NATURALES DE COLOMBIA

Alertas de transformación de coberturas naturales trimestre II - 2022



Nombre área protegida	Área transformada
Tinigua	569,27
Sierra de la Macarena	519,33
Paramillo	251,05
La Paya	165,19
Sierra Nevada de Santa Marta	110,40
Catatumbo Barí	78,43
Nukak	68,08
Las Orquideas	45,74
Cordillera de los Picachos	29,89
Serranía de Chiribiquete	22,24
Yaigoje Apaporis	12,44
Farallones de Cali	5,97
Tamá	4,42
Sanquianga	3,76
Alto Fragua Indi Wasi	3,03
Munchique	2,47
Serranía de los Churumbelos Auka Wasi	1,75
Amacayacu	1,40
Tayrona	1,12
Utria	0,92
Pisba	0,49
Los Katios	0,00
Macuira	0,00
Rio Pure	0,00
Serranía de los Yariguies	0,00
El Tuparro	0,00
Los Flamencos	0,00
Total general	1897,40

Ejemplo de transformaciones identificadas para el II-trimestre de 2022




Imagen PlanetScope marzo 2022


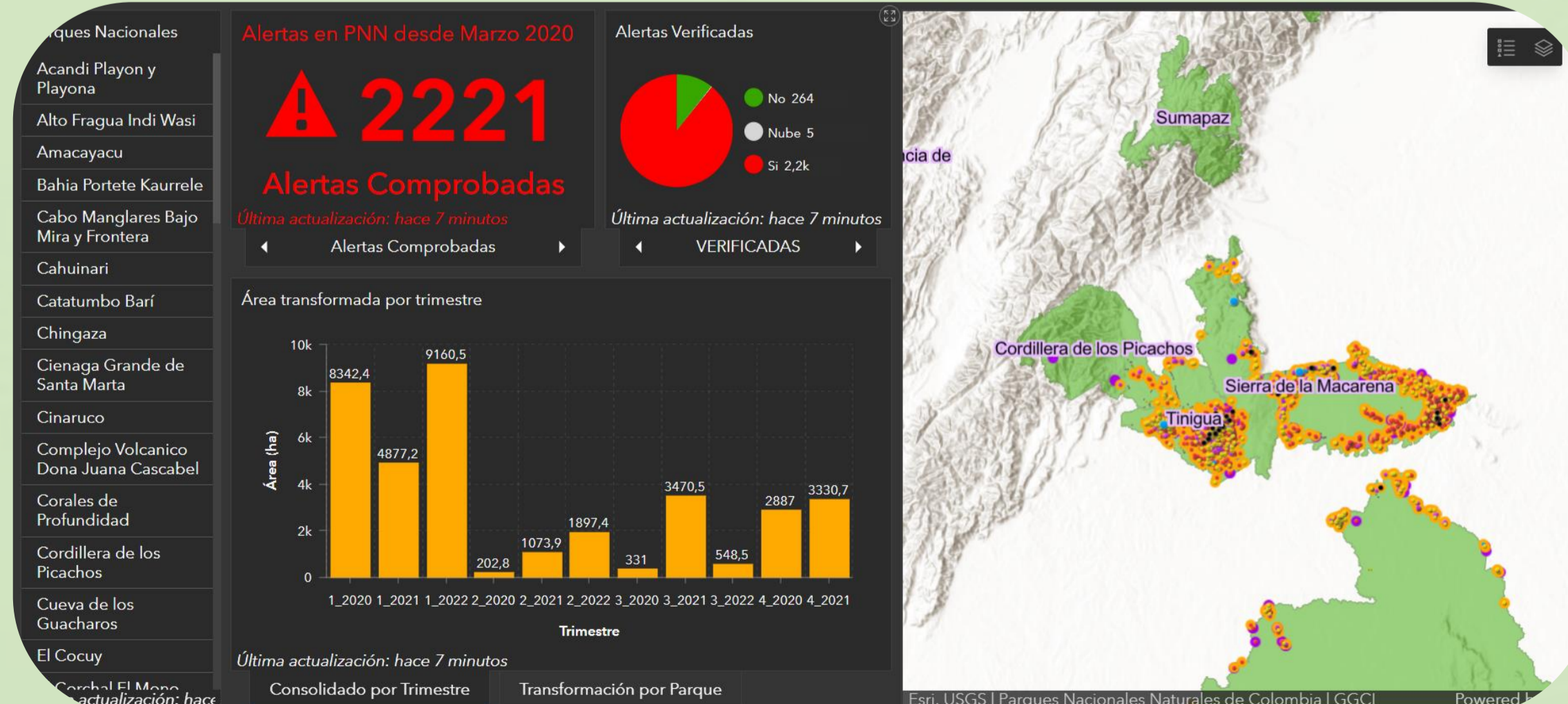


Imagen PlanetScope junio 2022

Consulta de alertas de transformación por parque en el dashboard



<https://pnnc.maps.arcgis.com/apps/dashboards/1ae99118e4be4594ae9e9d9d569308a0>

