

AUTO NÚMERO : 308 DE 24 AGO 2023

POR MEDIO DEL CUAL SE INICIA EL TRÁMITE DE REGISTRO DE LA RESERVA NATURAL DE LA SOCIEDAD CIVIL "RAMAYAN" RNSC-147-2023

La Subdirectora de Gestión y Manejo de Áreas Protegidas de Parques Nacionales Naturales de Colombia, en ejercicio de sus facultades legales y en especial las establecidas en el numeral 14 del artículo 13 del Decreto 3572 de 2011, la Resolución No. 092 de 2011 y,

CONSIDERANDO

Que la Ley 99 de 1993 creó el Ministerio del Medio Ambiente y reordenó el Sector Público encargado de la gestión y conservación del medio ambiente y los recursos naturales renovables,

Que Parques Nacionales Naturales de Colombia, de acuerdo con lo dispuesto en el Decreto 3572 de 2011, es la Autoridad Ambiental encargada de la administración y manejo del Sistema de Parques Nacionales Naturales y la coordinación del Sistema Nacional de Áreas Protegidas.

Que en el artículo 13, numeral 14 del Decreto 3572 de 2011, se le otorgó a la Subdirección de Gestión y Manejo de Áreas Protegidas la función de *"Adelantar los trámites administrativos ambientales y proyectar los actos administrativos a que haya lugar, para el otorgamiento de permisos, concesiones, autorizaciones y demás instrumentos de control y seguimiento ambiental, para el uso y aprovechamiento de los recursos naturales renovables en las áreas del Sistema de Parques Nacionales, así como para el **registro de las Reservas Naturales de la Sociedad Civil**"* (Subraya y negrita fuera del texto original).

Que adicionalmente, la Dirección General de esta Autoridad Ambiental, a través de la Resolución No. 092 de 2011, delegó en la Subdirección de Gestión y Manejo de Áreas Protegidas –entre otras- la función de otorgar el registro de las Reservas Naturales de la Sociedad Civil.

Que adicionalmente, la ya referida Ley 99 de 1993, define en su artículo 109 las Reservas Naturales de la Sociedad Civil como: *"La parte o el todo del área de un inmueble que conserva una muestra de un ecosistema natural y sea manejado bajo los principios de la sustentabilidad en el uso de los recursos naturales, cuyas actividades y usos se establecerán de acuerdo a reglamentación, con la participación de las organizaciones sin ánimo de lucro de carácter ambiental"*.

Que mediante el Decreto No. 1076 de 26 de mayo de 2015, *"Por medio del cual se expide el Decreto Único Reglamentario del Sector Ambiente y Desarrollo Sostenible"*, se compilaron los Decretos reglamentarios del sector ambiente, entre los que se encuentran el Decreto 2372 de 2010 *"en relación con el Sistema Nacional de Áreas Protegidas"*, y el Decreto No. 1996 de 1999 *"Por el cual se reglamentan los artículos 109 y 110 de la Ley 99 de 1993 sobre Reservas Naturales de la Sociedad Civil"*.

Que el artículo 1.1.2.1.1 del Decreto No. 1076 de 2015, establece las funciones de Parques Nacionales Naturales como Unidad que conforma y administra el sector.

↵

AUTO NÚMERO 308 DE 24 AGO 2023

**POR MEDIO DEL CUAL SE INICIA EL TRÁMITE DE REGISTRO DE LA
RESERVA NATURAL DE LA SOCIEDAD CIVIL "RAMAYAN" RNSC-147-
2023**

Que para efectos del procedimiento de Registro de Reservas Naturales de la Sociedad Civil en la presente actuación, se procederá de conformidad con lo dispuesto en la Sección 17 -Reservas de la Sociedad Civil, del Capítulo 1 -Áreas de Manejo Especial- del Título 2 -Gestión Ambiental-, de la Parte 2 -Reglamentación-, del Libro 2 -Régimen Reglamentario del Sector Ambiente-, del Decreto No. 1076 de 2015 "Por medio del cual se expide el Decreto Único Reglamentario del Sector Ambiente y Desarrollo Sostenible".

ANTECEDENTES

Mediante radicado No. 20234600091402 del 18 de julio de 2023, el señor **ORLANDO PALOMINO PADILLA**, identificado con cédula de ciudadanía No. 5.008.485, presentó la documentación para iniciar el trámite de registro como Reserva Natural de la Sociedad Civil a denominarse "**RAMAYAN**", a favor del predio denominado "RAMAYAN", inscrito bajo el folio de matrícula inmobiliaria No. 192-15274, con una extensión superficiaria de dieciocho hectáreas (**18 ha**), ubicado en el municipio de Chimichagua, departamento del Cesar, según información contenida en el Certificado de Tradición y Libertad, expedido el 22 de junio de 2023, por la Oficina de Registro de Instrumentos Públicos de Puerto Chimichagua.

Con el fin de verificar si la solicitud elevada ante esta Autoridad Ambiental cumple con los requisitos establecidos en el artículo 2.2.2.1.17.6 del Decreto No. 1076 de 26 de mayo de 2015, se hizo necesario hacer el estudio jurídico respectivo, para lo cual se analizaron los siguientes aspectos:

I. Legitimación para formular la solicitud y derecho de Dominio

De conformidad con el formulario de solicitud de registro y el Certificado de Tradición y Libertad aportado, la actual solicitud es elevada por el señor **ORLANDO PALOMINO PADILLA**, identificado con cédula de ciudadanía No. 5.008.485.

Con la finalidad de corroborar la legitimación para formular la solicitud y el derecho de dominio de la solicitante, se realizó un análisis jurídico del Certificado de Tradición y Libertad del predio denominado "RAMAYAN", inscrito bajo el folio de matrícula inmobiliaria No. 192-15274.

En el marco de dicho análisis, se corrobora que el señor **ORLANDO PALOMINO PADILLA**, identificado con cédula de ciudadanía No. 5.008.485, ostenta la titularidad del derecho real de dominio del predio denominado "RAMAYAN", inscrito bajo el folio de matrícula inmobiliaria No. 192-15274, por tanto, se encuentra legitimado para formular la solicitud de registro del referido inmueble, como Reserva Natural de la Sociedad Civil a denominarse "**RAMAYAN**".

II. Área objeto de la solicitud

De conformidad con el formulario de solicitud de registro, presentado por el señor **ORLANDO PALOMINO PADILLA**, identificado con cédula de ciudadanía No. 5.008.485, se tiene que el área que se solicita para registro como Reserva

AUTO NÚMERO : 308 DE 24 AGO 2023

POR MEDIO DEL CUAL SE INICIA EL TRÁMITE DE REGISTRO DE LA RESERVA NATURAL DE LA SOCIEDAD CIVIL "RAMAYAN" RNSC-147-2023

Natural de la Sociedad Civil a denominarse "RAMAYAN", a favor del predio denominado "RAMAYAN", inscrito bajo el folio de matrícula inmobiliaria No. 192-15274, será una extensión de dieciocho hectáreas (**18 ha**).

Es importante mencionar que en el folio de matrícula inmobiliaria no se relacionan los linderos del predio, en ese sentido y con el fin de dar cumplimiento al numeral tercero del Artículo 2.2.2.1.17.6¹ del Decreto Único Reglamentario No. 1076 de 26 de mayo de 2015, se requiere al solicitante del registro allegar:

1. Copia de la Escritura Pública No. 037 del 10/02/1993 de la Notaría Única de Chimichagua.
2. Copia de la Escritura Pública No. 52 del 18/05/2005 de la Notaría Única de Chimichagua.

Cabe resaltar que de acuerdo con el inciso tercero del Artículo 2.2.2.1.17.6, del Decreto 1076 de 2015, al solicitante se le requerirá por una sola vez para que aporte la documentación que les hiciera falta y se suspenderán los términos. **Si pasados los dos (2) meses contados a partir del requerimiento, estos no han sido aportados, se entenderá que ha desistido de la solicitud de registro y se procederá al archivo.**

Ahora bien, luego de verificar la información cartográfica allegada, se evidenciaron las siguientes situaciones:

- El usuario allega el Certificado de Tradición y Libertad del predio denominado "RAMAYAN", inscrito bajo el folio de matrícula inmobiliaria No. 192-15274, el cual relaciona la cédula catastral 00-02-0040115-000 y un área de 22.1949 ha, tal y como se muestra a continuación:

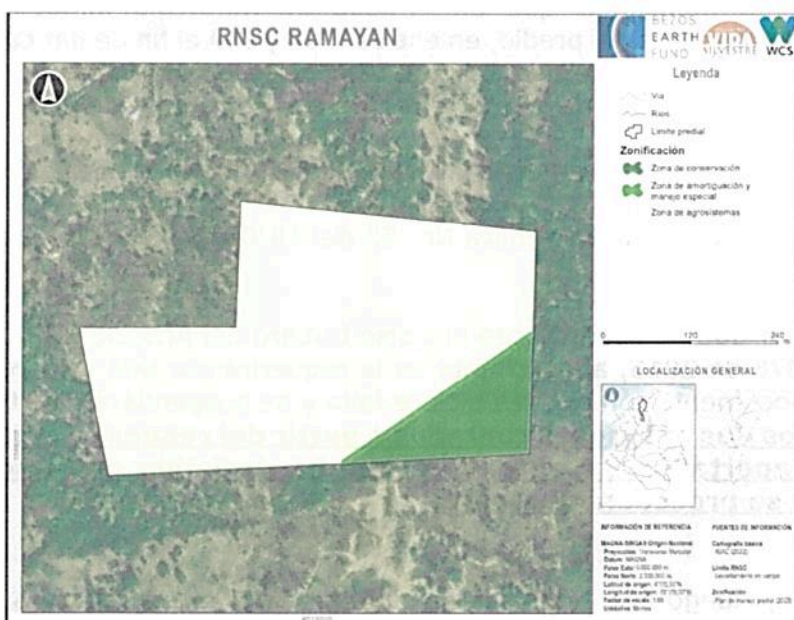
SNR Oficina de Registro de Instrumentos Públicos de Chimichagua
CERTIFICADO DE TRADICIÓN
MATRÍCULA INMOBILIARIA
Certificado generado con el Pin No: 230622443978448867 Nro Matrícula: 192-15274
Página 1 TURNO 2023-192-15274
Impreso el 22 de Junio de 2023 a las 02:14:24 PM
"ESTE CERTIFICADO REFLEJA LA SITUACIÓN JURÍDICA DEL INMUEBLE HASTA LA FECHA Y HORA DE SU EXPEDICIÓN"
No tiene validez sin la firma del registrador en la última página.
CIRCULO REGISTRAL: 192 - CHIMICHAGUA, DEPTO. DE SAN MARTÍN DE PORRES, CHIMICHAGUA, VEREDA, CHIMICHAGUA
FECHA DE LA ESCRITURA: 08/05/2005 INDICACION: 500017 CON ESCRITURA DE: 11/02/1993
CODIGO CATASTRAL: 00-02-0040115-000 CATASTRAL ANT. SIN INFORMACION
NOMBRE:
ESTADO DEL FOLIO: **ACTIVO**
DESCRIPCIÓN, CABIDA Y LINDEROS
SE DEJA CON FIANZA DEL DOCUMENTO O ESCRITURA N.º 52 DE FECHA 18/05/2005 NOTARIA ÚNICA CHIMICHAGUA EN EL CUAL SE ESCRIBIERON CONCORDADOS LOS LINDEROS CORRESPONDIENTES, CON EXTENSIÓN DE **22 HAS. 1949/100**, SEGUN LA ESCRITURA N.º 32 DE FECHA 18/05/05 NOTARIA ÚNICA CHIMICHAGUA LA REAL CABIDA ES DE 18 HAS.
ÁREA Y COEFICIENTE
ÁREA: HECTÁREAS: METROS CUADRADOS: CENTÍMETROS CUADRADOS
ÁREA PRIVADA: METROS CUADRADOS: CENTÍMETROS CUADRADOS: ÁREA COMÚN: METROS CUADRADOS: CENTÍMETROS CUADRADOS
COEFICIENTE: %
COMPLEMENTACION
EN LA TRADICIÓN Y REGISTRO EN FECHA 05/05/99 RESOLUCIÓN N.º 3446 DE FECHA 18/11/99 NORMA VALLEDUPAR AGUACALAN BALSAS EN INSTITUTO COLOMBIANO DE LA REFORMA AGRARIA A MARTÍNEZ VARELA, JOSE ISABEL MARTÍNEZ VARELA JOSE DE LOS SANTOS MARTÍNEZ DE CADENA CAROLINA MARTÍNEZ VARELA DEL VALLE MARTÍNEZ DE CADENA FERNANDA J. REGUSTRO DE FECHA 03/01/90 RESOLUCIÓN N.º 1157 DE FECHA 23/08/99 NORMA VALLEDUPAR AGUACALAN BALSAS EN INSTITUTO COLOMBIANO DE LA REFORMA AGRARIA A MARTÍNEZ VARELA JOSE ISABEL MARTÍNEZ VARELA JOSE DE LOS SANTOS MARTÍNEZ VARELA FERNANDA MARTÍNEZ DE CADENA CAROLINA MARTÍNEZ VARELA FELIX
DIRECCIÓN DEL INMUEBLE
Terc. Párrafo: 19274
1) LA ESPERANZA
2) HOY RAMAYAN
DETALLE DE LA INFORMACIÓN DEL INMUEBLE

¹ ARTÍCULO 2.2.2.1.17.6. *Solicitud de Registro.* La solicitud de registro de una Reserva Natural de la Sociedad Civil deberá presentarse ante Parques Nacionales Naturales de Colombia directamente o por intermedio de una organización sin ánimo de lucro, y deberá contener:
3. Nombre, ubicación, linderos y extensión del inmueble y del área que se registrará como Reserva Natural de la Sociedad Civil.

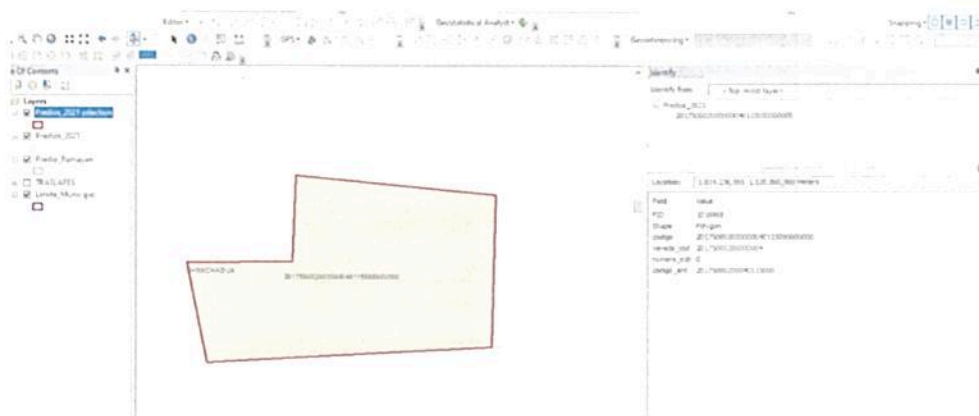
AUTO NÚMERO : 308 DE 24 AGO 2023

POR MEDIO DEL CUAL SE INICIA EL TRÁMITE DE REGISTRO DE LA RESERVA NATURAL DE LA SOCIEDAD CIVIL "RAMAYAN" RNSC-147-2023

- El usuario allega mapa el cual se evidencia que se ajusta a la malla catastral del IGAC:



- Se verificó la cédula catastral 201750002000000040115000000000 relacionado en el Certificado de Tradición y Libertad del predio denominado "RAMAYAN", inscrito bajo el folio de matrícula inmobiliaria No. 192-15274, y se comprueba que esta está directamente relacionada con la malla catastral, tal y como se muestra a continuación:



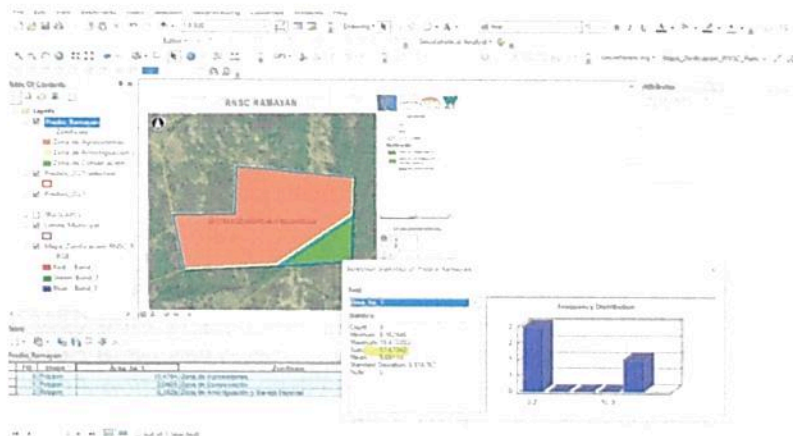
- En el mismo proceso de verificación, se comprobó que en el formato de solicitud de registro se solicita registrar un área de 18 ha, la cual es igual al área relacionada en el Certificado de Tradición y Libertad del predio denominado "RAMAYAN", inscrito bajo el folio de matrícula inmobiliaria No. 192-15274.

AUTO NÚMERO 308 DE 24 AGO 2023

POR MEDIO DEL CUAL SE INICIA EL TRÁMITE DE REGISTRO DE LA RESERVA NATURAL DE LA SOCIEDAD CIVIL "RAMAYAN" RNSC-147-2023

- El usuario allega mapa de zonificación en formato *png*, por lo tanto, se georreferencia y se digitaliza. Posteriormente se calcula el área de zonificación en sistema de coordenadas de origen nacional CTM-12, quedando como resultado un área total de 17,6734 ha, distribuidas de la siguiente manera:

Zonificación	Área (ha)
Zona de Conservación	2,0401
Zona de Amortiguación y Manejo Especial	0,1629
Zona de Agrosistemas	15,4704
Total	17,6734



- Así mismo, es importante indicar que la información aportada, se traslapa con el Distrito Regional de Manejo Integrado (Complejo Cenagoso de Zapatosa) ÁREA SINAP, tal como se evidencia en la imagen que se anexa a continuación:



AUTO NÚMERO 308 DE 24 AGO 2023

POR MEDIO DEL CUAL SE INICIA EL TRÁMITE DE REGISTRO DE LA RESERVA NATURAL DE LA SOCIEDAD CIVIL "RAMAYAN" RNSC-147-2023

En este sentido, se debe tener en cuenta que la zonificación propuesta para la **RNSC-147-2023 RAMAYAN**, debe estar acorde con la zonificación vigente del Distrito Regional de Manejo Integrado (Complejo Cenagoso de Zapatos), tal como se indica en el Artículo 2.2.2.1.2.8 del Decreto 1076 de 2015:

"ARTÍCULO 2.2.2.1.2.8. Reserva natural de la sociedad civil. *Parte o todo del área de un inmueble que conserve una muestra de un ecosistema natural y sea manejado bajo los principios de sustentabilidad en el uso de los recursos naturales y que por la voluntad de su propietario se destina para su uso sostenible, preservación o restauración con vocación de largo plazo.*

Corresponde a la iniciativa del propietario del predio, de manera libre, voluntaria y autónoma, destinar la totalidad o parte de su inmueble como reserva natural de la sociedad civil.

La regulación de esta categoría corresponde en su integridad a lo dispuesto por el Decreto 1996 de 1999.

Parágrafo. Podrán coexistir áreas protegidas privadas, superpuestas con áreas públicas, cuando las primeras se sujeten al régimen jurídico aplicable del área protegida pública y sean compatibles con la zonificación de manejo y con los lineamientos de uso de esta" *(Negrilla, cursiva y subrayado fuera del texto original).*

Teniendo en cuenta lo anterior, se establece que la solicitud cuenta con el mapa de zonificación con las coordenadas geográficas, y reseña descriptiva, de conformidad con lo establecido en la Sección 17 -Reservas de la Sociedad Civil, del Capítulo 1 -Áreas de Manejo Especial- del Título 2 -Gestión Ambiental-, de la Parte 2 -Reglamentación-, del Libro 2 -Régimen Reglamentario del Sector Ambiente-, del Decreto No. 1076 de 2015, regulado internamente a través del procedimiento de registro de reservas naturales de la sociedad civil - Código SINAP_PR_03, versión 7, actualmente vigente.

III. Recomendaciones y asuntos que se deben precisar en el concepto técnico

En aplicación de los principios de economía y celeridad -consagrados en el artículo 3º de la Ley 1437 de 2011-, es pertinente informar a la Autoridad Ambiental que realice la visita de inspección técnica al predio objeto de registro, si de acuerdo al parágrafo Artículo 2.2.2.1.2.8 del Decreto No. 1076 de 26 de mayo de 2015, el inmueble objeto de registro se encuentra superpuesto con alguna Área Protegida de carácter público y se precise si es viable registrar el área solicitada o una porción inferior a la requerida por el propietario en su formulario de solicitud de registro.

Así mismo, se solicita que dicho concepto determine si el área a registrar se encuentra traslapada con títulos y/o contratos de concesión minera, hidrocarburos, u otros proyectos licenciados, resguardos indígenas o de territorios de comunidades negras, o si tiene algún tipo de restricción respecto del uso del suelo, determinado en el POT ó el EOT del respectivo municipio.

AUTO NÚMERO 308 DE 24 AGO 2023

POR MEDIO DEL CUAL SE INICIA EL TRÁMITE DE REGISTRO DE LA RESERVA NATURAL DE LA SOCIEDAD CIVIL "RAMAYAN" RNSC-147-2023

Adicionalmente el Concepto deberá determinar las coordenadas de cada una de las zonas, con su respectivo mapa de zonificación y ubicación, así como los usos y actividades a los cuales se destinará la Reserva Natural de la Sociedad Civil, en los términos del citado Decreto Reglamentario.

Para resolver la solicitud presentada por el peticionario, Parques Nacionales Naturales de Colombia, procederá de conformidad con el trámite previsto en la Sección 17 -Reservas de la Sociedad Civil, del Capítulo 1 -Áreas de Manejo Especial- del Título 2 -Gestión Ambiental-, de la Parte 2 -Reglamentación-, del Libro 2 -Régimen Reglamentario del Sector Ambiente-, del Decreto No. 1076 de 2015, regulado internamente a través del procedimiento de registro de reservas naturales de la sociedad civil - Código AMSPNN_PR_05, versión 3-, actualmente vigente.

En virtud de lo anterior, se da inicio a la actuación administrativa encaminada a resolver la solicitud presentada por el peticionario, previa verificación de los requisitos establecidos para tal fin, por lo cual se expedirá auto de inicio de trámite, el cual se notificará en los términos establecidos en los artículos 67 a 69 de la Ley 1437 de 2011 -Código de Procedimiento Administrativo y de lo Contencioso Administrativo-, y su publicación se realizará de conformidad con lo señalado en el artículo 73 de la citada normativa, en concordancia con el artículo 71 de la Ley 99 de 1993.

Adicionalmente, y con el objetivo de dar cumplimiento al término de treinta (30) días establecidos en la Sección 17 -Reservas de la Sociedad Civil, del Capítulo 1 -Áreas de Manejo Especial- del Título 2 -Gestión Ambiental-, de la Parte 2 -Reglamentación-, del Libro 2 -Régimen Reglamentario del Sector Ambiente-, del Decreto No. 1076 de 326 de mayo de 2015, para llevar a cabo el proceso de registro, se procederá a remitir a la Alcaldía Municipal y a la autoridad ambiental con jurisdicción en el área del predio, los avisos de que trata el artículo 2.2.2.1.17.7 del referido Decreto, para que sean fijados oportunamente y posteriormente se alleguen las constancias de fijación y desfijación de los mencionados avisos.

Que en mérito de lo expuesto, la Subdirección de Gestión y Manejo de Áreas Protegidas,

DISPONE:

ARTÍCULO 1.- Iniciar el trámite de registro como Reserva Natural de la Sociedad Civil "RAMAYAN", a favor del predio denominado "RAMAYAN", inscrito bajo el folio de matrícula inmobiliaria No. 192-15274, con una extensión superficial de dieciocho hectáreas (**18 ha**), ubicado en el municipio de Chimichagua, departamento del Cesar, solicitado por el señor **ORLANDO PALOMINO PADILLA**, identificado con cédula de ciudadanía No. 5.008.485, de conformidad con la parte motiva del presente acto administrativo.

ARTÍCULO 2.- Requerir al señor **ORLANDO PALOMINO PADILLA**, identificado con cédula de ciudadanía No. 5.008.485, para que dentro del término hasta de dos (2) meses contados a partir del día siguiente a la

AUTO NÚMERO : 3 0 8 DE 2 4 AGO 2023

POR MEDIO DEL CUAL SE INICIA EL TRÁMITE DE REGISTRO DE LA RESERVA NATURAL DE LA SOCIEDAD CIVIL "RAMAYAN" RNSC-147-2023

notificación del presente acto administrativo, allegue la siguiente documentación con el fin dar continuidad al trámite de Solicitud de Registro de Reserva Natural de la Sociedad Civil, de conformidad con la parte motiva del presente acto administrativo:

1. Copia de la Escritura Pública No. 037 del 10/02/1993 de la Notaría Única de Chimichagua.
2. Copia de la Escritura Pública No. 52 del 18/05/2005 de la Notaría Única de Chimichagua.

ARTÍCULO 3.- Una vez la solicitante allegue la información requerida, remitir a la **Alcaldía Municipal de Chimichagua** y a la **Corporación Autónoma Regional de Cesar - CORPOCESAR**, los avisos de inicio del trámite a que se refiere el artículo 2.2.2.1.17.7 del Decreto 1076 de 2015.

ARTÍCULO 4.- Una vez la solicitante allegue la información requerida, el **Grupo de Trámites y Evaluación Ambiental -GTEA- de PNNC**, realizará y coordinará la práctica de la visita técnica al predio objeto de solicitud de registro, con el fin de verificar la importancia de la muestra de ecosistema natural y la sostenibilidad de los procesos de producción y aprovechamiento llevados a cabo en el predio, si los hay, y demás aspectos técnicos que se deban tener en cuenta para la verificación de los objetivos de conservación de las áreas protegidas, de conformidad con lo señalado en el artículo 2.2.2.1.1.6 y la Sección 17 -Reservas de la Sociedad Civil, Capítulo 1 -Áreas de Manejo Especial- del Título 2 -Gestión Ambiental-, de la Parte 2 - Reglamentación-, del Libro 2-Régimen Reglamentario del Sector Ambiente-, del Decreto No. 1076 de 26 de mayo de 2015, y observe las recomendaciones contenidas en el presente acto administrativo.

PARÁGRAFO PRIMERO. - Para la práctica de la visita técnica mencionada en el Artículo Cuarto, un funcionario del **Grupo de Trámites y Evaluación Ambiental -GTEA- de PNNC**, se comunicará con el usuario, solicitando su aprobación expresa para realizar la actividad. Después de realizada la consulta, se requerirá que esta aprobación se allegue por los medios virtuales establecidos por Parques Nacionales Naturales.

ARTÍCULO 5.- Notifíquese personalmente o en su defecto por medios electrónicos, el contenido del presente acto administrativo al señor **ORLANDO PALOMINO PADILLA**, identificado con cédula de ciudadanía No. 5.008.485, de conformidad con lo establecido en el artículo 66 y subsiguientes de la Ley 1437 de 2011 -Código de Procedimiento Administrativo y de lo Contencioso Administrativo-.

ARTÍCULO 6.- El encabezado y la parte dispositiva del presente Auto deberán ser publicados en la Gaceta Oficial Ambiental de Parques Nacionales Naturales de Colombia, de conformidad con lo establecido en el artículo 73 de la Ley 1437 de 2011 -Código de Procedimiento Administrativo y de lo Contencioso Administrativo-.


AUTO NÚMERO 308 DE 24 AGO 2023

**POR MEDIO DEL CUAL SE INICIA EL TRÁMITE DE REGISTRO DE LA
RESERVA NATURAL DE LA SOCIEDAD CIVIL "RAMAYAN" RNSC-147-
2023**

ARTÍCULO 7.- Contra el presente acto administrativo no procede recurso alguno, de conformidad con lo establecido en el artículo 75 de la Ley 1437 de 2011 -Código de Procedimiento Administrativo y de lo Contencioso Administrativo-.

Dado en Bogotá, D.C., a los 24 AGO 2023

NOTIFÍQUESE, PUBLÍQUESE Y CÚMPLASE,



EDNA MARIA CAROLINA JARRO FAJARDO
Subdirectora de Gestión y Manejo de Áreas Protegidas

Elaboró:

Ángela María Torres Ramírez
Abogada GTEA

Revisó información cartográfica:

Arlenson Pelaes
Cartógrafo GTEA

Revisó y Aprobó

Guillermo Alberto Santos
Ceballos
Coordinador GTEA

Expediente: RNSC-147-2023 RAMAYAN