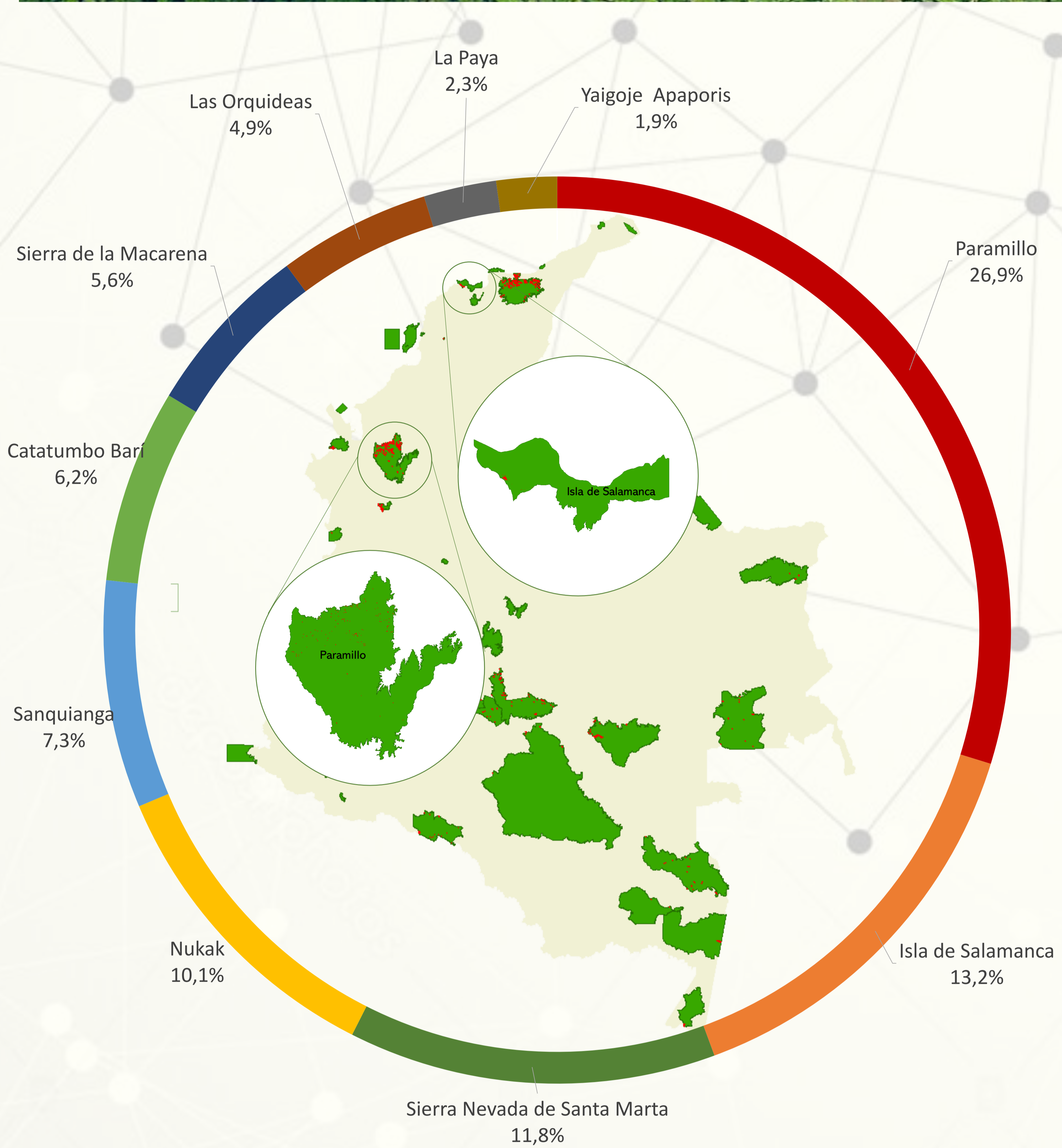




PARQUES NACIONALES
NATURALES DE COLOMBIA

Alertas de transformación de coberturas naturales trimestre II - 2023



Nombre área protegida	Área transformada (Ha)	
	I Trimestre 2023	II Trimestre 2023
Paramillo	295,53	195,64
Isla de Salamanca	0,30	95,98
Sierra Nevada de Santa Marta	201,89	86,07
Nukak	208,47	73,53
Sanquianga		53,29
Catatumbo Barí	62,03	45,31
Sierra de la Macarena	118,65	40,63
Las Orquideas	1,36	35,65
La Paya	259,24	17,01
Yaigoje Apaporis	19,01	14,16
El Cocuy	8,84	12,70
El Tuparro	15,84	7,97
Tinigua	20,64	7,80
Cordillera de los Picachos	1,27	7,42
Rio Pure	0,32	7,26
Serranía de Chiribiquete	103,11	5,41
Puinawai	38,71	4,43
Los Katios	10,61	4,25
Munchique	1,26	3,52
Amacayacu	2,52	2,26
Alto Fragua Indi Wasi	0,14	2,10
Farallones de Cali	8,11	2,04
Utria	1,62	1,69
Serranía de los Yariguies	1,08	0,72
Cahuinari	0,41	0,45
Tamá	6,81	0,43
Las Hermosas Gloria Valencia de Castaño	0,00	0,30
Nevado del Huila	1,95	0,28
Los Colorados	0,00	0,11
Serranía de los Churumbelos		
Auka Wasi	1,88	0,00
Macuira	0,00	0,00
Pisba	0,00	0,00
Tayrona	0,00	0,00
Los Flamencos	0,12	0,00
Tatama	0,00	0,00
Plantas Medicinales Orito Ingi Ande	0,00	0,00
Sumapaz	0,34	0,00
Total general	1392,04	728,39

Ejemplo de transformaciones identificadas para el II-trimestre de 2023




Imagen PlanetScope marzo 2023


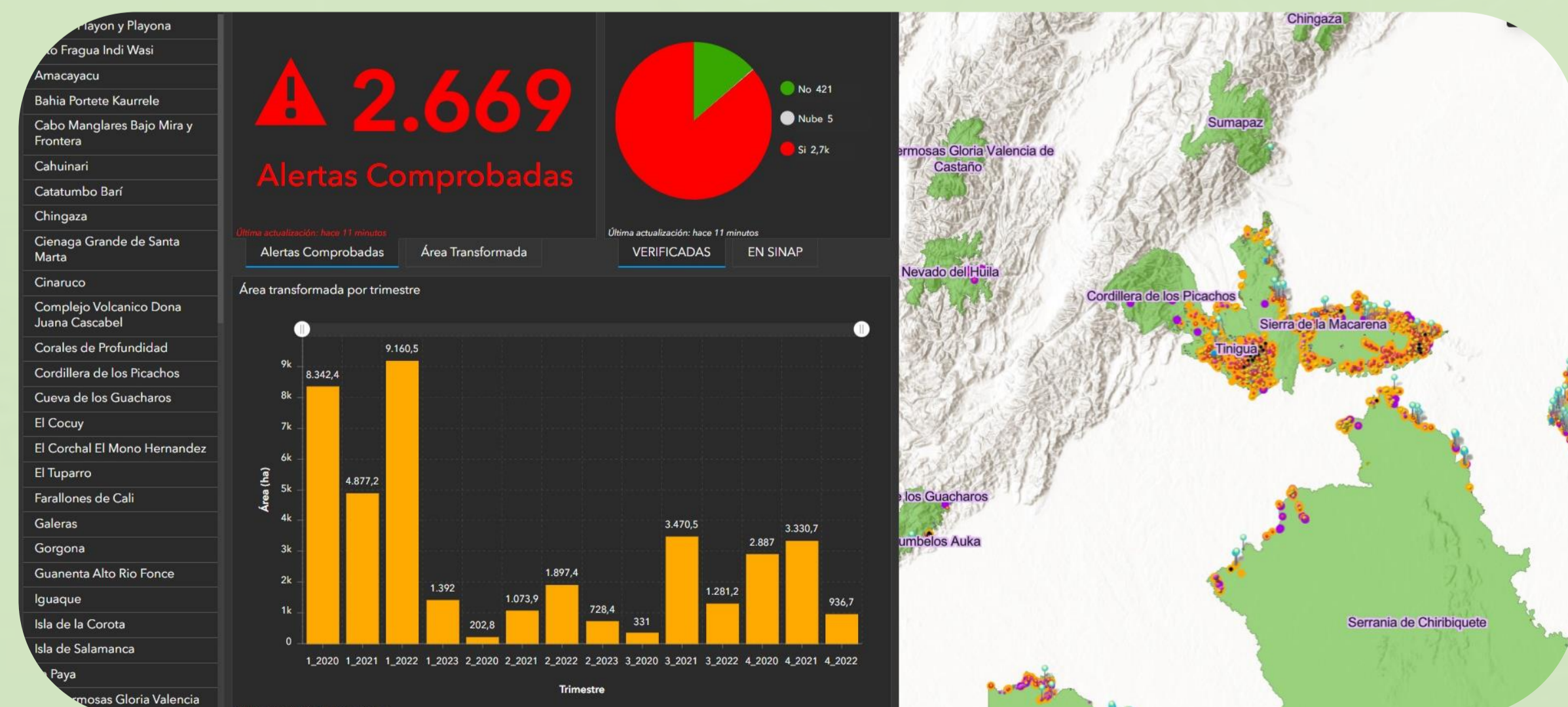


Imagen PlanetScope junio 2023

Consulta de alertas de transformación por parque en el dashboard



<https://pnnc.maps.arcgis.com/apps/dashboards/1ae99118e4be4594ae9e9d9d569308a0>

