

AUTO NÚMERO 434 DE 27 OCT 2023

**POR MEDIO DEL CUAL SE INICIA EL TRÁMITE DE REGISTRO DE LA
RESERVA NATURAL DE LA SOCIEDAD CIVIL "LA PRADERA"
RNSC 214-23**

La Subdirectora de Gestión y Manejo de Áreas Protegidas de Parques Nacionales Naturales de Colombia, en ejercicio de sus facultades legales y en especial las establecidas en el numeral 14 del artículo 13 del Decreto 3572 de 2011, la Resolución No. 092 de 2011 y,

CONSIDERANDO

Que la Ley 99 de 1993 creó el Ministerio del Medio Ambiente y reordenó el Sector Público encargado de la gestión y conservación del medio ambiente y los recursos naturales renovables,

Que Parques Nacionales Naturales de Colombia, de acuerdo con lo dispuesto en el Decreto 3572 de 2011, es la Autoridad Ambiental encargada de la administración y manejo del Sistema de Parques Nacionales Naturales y la coordinación del Sistema Nacional de Áreas Protegidas.

Que en el artículo 13, numeral 14 del Decreto 3572 de 2011, se le otorgó a la Subdirección de Gestión y Manejo de Áreas Protegidas la función de *"Adelantar los trámites administrativos ambientales y proyectar los actos administrativos a que haya lugar, para el otorgamiento de permisos, concesiones, autorizaciones y demás instrumentos de control y seguimiento ambiental, para el uso y aprovechamiento de los recursos naturales renovables en las áreas del Sistema de Parques Nacionales, así como para el **registro de las Reservas Naturales de la Sociedad Civil**"* (Subraya y negrita fuera del texto original).

Que adicionalmente, la Dirección General de esta Autoridad Ambiental, a través de la Resolución No. 092 de 2011, delegó en la Subdirección de Gestión y Manejo de Áreas Protegidas –entre otras- la función de otorgar el registro de las Reservas Naturales de la Sociedad Civil.

Que adicionalmente, la ya referida Ley 99 de 1993, define en su artículo 109 las Reservas Naturales de la Sociedad Civil como: *"La parte o el todo del área de un inmueble que conserva una muestra de un ecosistema natural y sea manejado bajo los principios de la sustentabilidad en el uso de los recursos naturales, cuyas actividades y usos se establecerán de acuerdo a reglamentación, con la participación de las organizaciones sin ánimo de lucro de carácter ambiental"*.

Que mediante el Decreto No. 1076 de 26 de mayo de 2015, *"Por medio del cual se expide el Decreto Único Reglamentario del Sector Ambiente y Desarrollo Sostenible"*, se compilaron los Decretos reglamentarios del sector ambiente, entre los que se encuentran el Decreto 2372 de 2010 *"en relación con el Sistema Nacional de Áreas Protegidas"*, y el Decreto No. 1996 de 1999 *"Por el cual se reglamentan los artículos 109 y 110 de la Ley 99 de 1993 sobre Reservas Naturales de la Sociedad Civil"*.

Que el artículo 1.1.2.1.1 del Decreto No. 1076 de 2015, establece las funciones de Parques Nacionales Naturales como Unidad que conforma y administra el sector.

↪

AUTO NÚMERO 434 DE 27 OCT 2023

**POR MEDIO DEL CUAL SE INICIA EL TRÁMITE DE REGISTRO DE LA
RESERVA NATURAL DE LA SOCIEDAD CIVIL "LA PRADERA"
RNSC 214-23**

Que para efectos del procedimiento de Registro de Reservas Naturales de la Sociedad Civil en la presente actuación, se procederá de conformidad con lo dispuesto en la Sección 17 -Reservas de la Sociedad Civil, del Capítulo 1 -Áreas de Manejo Especial- del Título 2 -Gestión Ambiental-, de la Parte 2 -Reglamentación-, del Libro 2 -Régimen Reglamentario del Sector Ambiente-, del Decreto No. 1076 de 2015 "Por medio del cual se expide el Decreto Único Reglamentario del Sector Ambiente y Desarrollo Sostenible".

ANTECEDENTES

Mediante radicado No. 20234600112362 del 04 de septiembre de 2023, el señor **JELBER YAGUE PULIDO** identificado con la cédula de ciudadanía No. 83.245.988, remitió ante el Grupo de Trámites y Evaluación Ambiental – GTEA de Parques Nacionales Naturales de Colombia, la solicitud y documentación para iniciar el trámite de registro como Reserva Natural de la Sociedad Civil a denominarse "**LA PRADERA**", a favor del predio denominado "**La Pradera**" inscrito bajo el folio de matrícula inmobiliaria No. 200-6513, con una extensión superficial de tres hectáreas (**03 ha**), ubicado en la vereda El Cedro, municipio de Íquira, departamento de Huila, según información contenida en el Certificado de Tradición y Libertad expedido el 10 de octubre de 2023, por la Oficina de Instrumentos Públicos de Neiva.

Con el fin de verificar si la solicitud elevada ante esta Autoridad Ambiental cumple con los requisitos establecidos en el artículo 2.2.2.1.17.6 del Decreto No. 1076 de 26 de mayo de 2015, se hizo necesario hacer el estudio jurídico respectivo, para lo cual se analizaron los siguientes aspectos:

I. Legitimación para formular la solicitud y Derecho de Dominio

Con la finalidad de corroborar el derecho de dominio de los solicitantes se realizó un análisis jurídico del Certificado de Tradición y Libertad del predio denominado "**La Pradera**" inscrito bajo el folio de matrícula inmobiliaria No. 200-6513, corroborando que el solicitante es el actual titular del derecho real de dominio del predio en mención, de ahí que se encuentra legitimado para solicitar el registro del referido inmueble, como Reserva Natural de la Sociedad Civil.

Que así mismo, no se evidenciaron limitaciones al dominio sobre el predio objeto de solicitud de registro, que puedan afectar el trámite de registro.

II. Área objeto de la solicitud.

De conformidad con el formulario de solicitud de registro, presentado por el señor **JELBER YAGUE PULIDO** identificado con la cédula de ciudadanía No. 83.245.988, se tiene que el área que se solicita para registro como Reserva Natural de la Sociedad Civil a denominarse "**LA PRADERA**", a favor del predio

AUTO NÚMERO 434

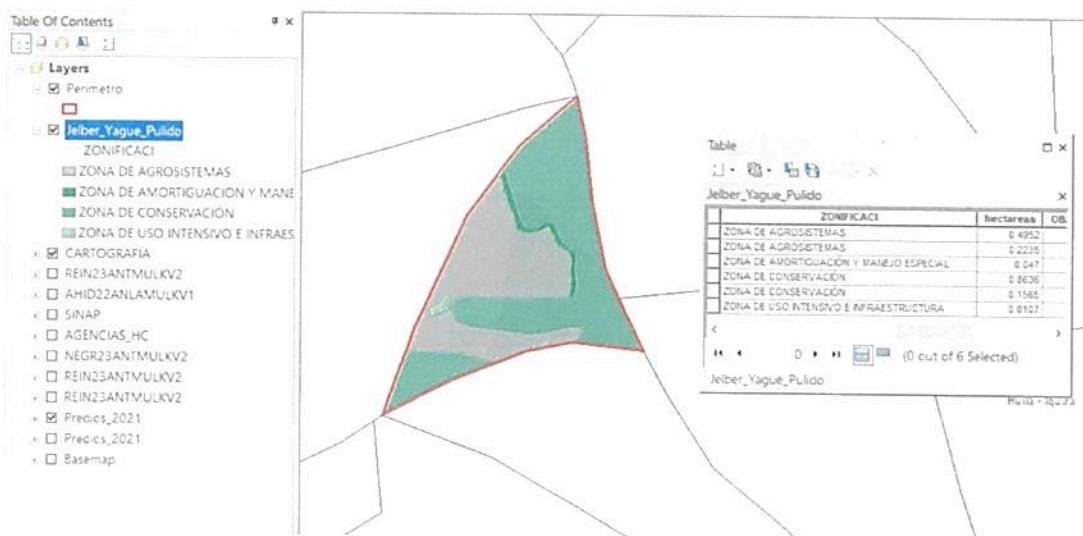
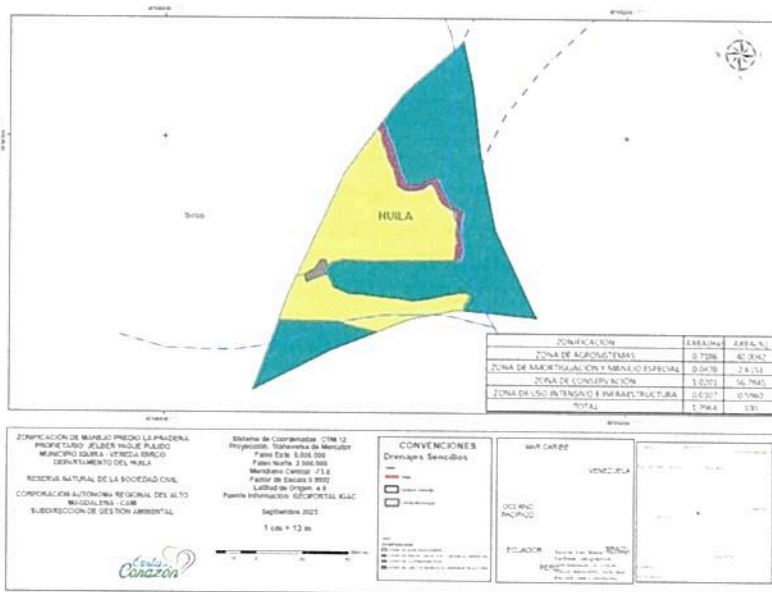
DE 27 OCT 2023

POR MEDIO DEL CUAL SE INICIA EL TRÁMITE DE REGISTRO DE LA RESERVA NATURAL DE LA SOCIEDAD CIVIL "LA PRADERA" RNSC 214-23

denominado "La Pradera" inscrito bajo el folio de matrícula inmobiliaria No. 200-6513, será una extensión total de (1,7964 m²).

Ahora bien, luego de revisar la información cartográfica allegada, se evidenció lo siguiente:

- El solicitante remitió información cartográfica en formato *shapefile* y pdf, con su respectiva propuesta de zonificación, con un área de (01 ha 7964 m²), tal como se muestra a continuación:



5

AUTO NÚMERO 434 DE 27 OCT 2023

POR MEDIO DEL CUAL SE INICIA EL TRÁMITE DE REGISTRO DE LA RESERVA NATURAL DE LA SOCIEDAD CIVIL "LA PRADERA" RNSC 214-23

Zonificación Área	(ha)
Zona de Agrosistemas	0.7187
Zona de Amortiguación y Manejo Especial	0.0470
Zona de Conservación	1.0201
Zona de Uso Intensivo e Infraestructura	0.0107
TOTAL	1.7964

- A partir de lo anterior, se pudo corroborar que la fuente de información de la documentación cartográfica remitida por el solicitante era Catastral ICAG 2022, tal como se muestra a continuación:

Sistema de Coordenadas: CTM 12
 Proyección: Transversa de Mercator
 Falso Este: 5.000.000
 Falso Norte: 2.000.000
 Meridiano Central: -73.0
 Factor de Escala: 0.9992
 Latitud de Origen: 4.0
 Fuente información: GEOPORTAL IGAC

Septiembre 2023

- Asimismo, se procedió a contrastar la información suministrada por el solicitante con el polígono de catastro IGAC 2021 No. 41357000000000013001500000000, tal como se muestra a continuación:



AUTO NÚMERO 434 DE 27 OCT 2023

**POR MEDIO DEL CUAL SE INICIA EL TRÁMITE DE REGISTRO DE LA
RESERVA NATURAL DE LA SOCIEDAD CIVIL "LA PRADERA"
RNSC 214-23**

Teniendo en cuenta lo anterior, se establece que la solicitud cuenta con el mapa de zonificación con las coordenadas geográficas, y reseña descriptiva, de conformidad con lo establecido en la Sección 17 *-Reservas de la Sociedad Civil*, del Capítulo 1 *-Áreas de Manejo Especial-* del Título 2 *-Gestión Ambiental-*, de la Parte 2 *-Reglamentación-*, del Libro 2 *-Régimen Reglamentario del Sector Ambiente-* del Decreto No. 1076 de 2015, regulado internamente a través del procedimiento de registro de reservas naturales de la sociedad civil - Código SINAP_PR_03, versión 7, actualmente vigente.

III. Recomendaciones y asuntos que se deben precisar en el concepto técnico

En aplicación de los principios de economía y celeridad -consagrados en el artículo 3º de la Ley 1437 de 2011- es pertinente informar a la Autoridad Ambiental que realice la visita de inspección técnica al predio objeto de registro, si de acuerdo al parágrafo Artículo 2.2.2.1.2.8 del Decreto No. 1076 de 26 de mayo de 2015, el inmueble objeto de registro se encuentra superpuesto con alguna Área Protegida de carácter público y se precise si es viable registrar el área solicitada o una porción inferior a la requerida por el propietario en su formulario de solicitud de registro.

Así mismo, se solicita que dicho concepto determine si el área a registrar se encuentra traslapada con títulos y/o contratos de concesión minera, hidrocarburos, u otros proyectos licenciados, resguardos indígenas o de territorios de comunidades negras, o si tiene algún tipo de restricción respecto del uso del suelo, determinado en el POT ó el EOT del respectivo municipio.

Adicionalmente el Concepto deberá determinar las coordenadas de cada una de las zonas, con su respectivo mapa de zonificación y ubicación, así como los usos y actividades a los cuales se destinará la Reserva Natural de la Sociedad Civil, en los términos del citado Decreto Reglamentario.

Para resolver la solicitud presentada por el peticionario, Parques Nacionales Naturales de Colombia, procederá de conformidad con el trámite previsto en la Sección 17 *-Reservas de la Sociedad Civil*, del Capítulo 1 *-Áreas de Manejo Especial-* del Título 2 *-Gestión Ambiental-*, de la Parte 2 -

Reglamentación-, del Libro 2 *-Régimen Reglamentario del Sector Ambiente-*, del Decreto No. 1076 de 2015, regulado internamente a través del procedimiento de registro de reservas naturales de la sociedad civil - Código AMSPNN_PR_05, versión 3-, actualmente vigente.

En virtud de lo anterior, se da inicio a la actuación administrativa encaminada a resolver la solicitud presentada por el peticionario, previa verificación de los requisitos establecidos para tal fin, por lo cual se expedirá auto de inicio de trámite, el cual se notificará en los términos establecidos en los artículos 67 a 69 de la Ley 1437 de 2011 -Código de Procedimiento Administrativo y de lo Contencioso Administrativo-, y su publicación se realizará de conformidad con lo



AUTO NÚMERO 434 DE 27 OCT 2023

**POR MEDIO DEL CUAL SE INICIA EL TRÁMITE DE REGISTRO DE LA
RESERVA NATURAL DE LA SOCIEDAD CIVIL "LA PRADERA"
RNSC 214-23**

señalado en el artículo 73 de la citada normativa, en concordancia con el artículo 71 de la Ley 99 de 1993.

Adicionalmente, y con el objetivo de dar cumplimiento al término de treinta (30) días establecidos en la Sección 17 -Reservas de la Sociedad Civil, del Capítulo 1 -Áreas de Manejo Especial- del Título 2 -Gestión Ambiental-, de la Parte 2 -Reglamentación-, del Libro 2 -Régimen Reglamentario del Sector Ambiente-, del Decreto No. 1076 de 326 de mayo de 2015, para llevar a cabo el proceso de registro, se procederá a remitir a la Alcaldía Municipal y a la autoridad ambiental con jurisdicción en el área del predio, los avisos de que trata el artículo 2.2.2.1.17.7 del referido Decreto, para que sean fijados oportunamente y posteriormente se alleguen las constancias de fijación y desfijación de los mencionados avisos.

Que, en mérito de lo expuesto, la Subdirección de Gestión y Manejo de Áreas Protegidas,

DISPONE:

ARTÍCULO 1. Iniciar el trámite de registro como Reserva Natural de la Sociedad Civil "LA PRADERA", a favor del predio denominado predio denominado "La Pradera" inscrito bajo el folio de matrícula inmobiliaria No. 200-6513, con una extensión superficial de tres hectáreas (03 ha), de los cuales se solicita el registro de una hectárea y siete mil novecientos sesenta y cuatro metros cuadrados (01 ha 7964 m²), ubicado en la vereda El Cedro, municipio de Íquira, departamento de Huila, solicitado por el señor **JELBER YAGUE PULIDO** identificado con la cédula de ciudadanía No. 83.245.988, de conformidad con la parte motiva del presente acto administrativo.

ARTÍCULO 2. Remitir a la Alcaldía de Íquira, y a la Corporación Autónoma Regional del Alto Magdalena - CAM, los avisos de inicio del trámite a que se refiere el artículo 2.2.2.1.17.7 del Decreto 1076 de 2015.

ARTÍCULO 3. La Corporación Autónoma Regional del Alto Magdalena - CAM, realizará y coordinará la práctica de la visita técnica al predio objeto de solicitud de registro, con el fin de verificar la importancia de la muestra de ecosistema natural y la sostenibilidad de los procesos de producción y aprovechamiento llevados a cabo en el predio, si los hay, y demás aspectos técnicos que se deban tener en cuenta para la verificación de los objetivos de conservación de las áreas protegidas, de conformidad con lo señalado en el artículo 2.2.2.1.1.6 y la Sección 17 -Reservas de la Sociedad Civil, Capítulo 1 -Áreas de Manejo Especial- del Título 2 -Gestión Ambiental-, de la Parte 2 -Reglamentación-, del Libro 2-Régimen Reglamentario del Sector Ambiente-, del Decreto No. 1076 de 26 de mayo de 2015, y observe las recomendaciones contenidas en el presente acto administrativo.

PARÁGRAFO 1. Para la práctica de la visita técnica mencionada en el Artículo Cuarto, un funcionario de La Corporación Autónoma Regional del Alto Magdalena - CAM, se comunicará con los usuarios, solicitando su aprobación expresa para realizar la actividad. Después de realizada la consulta, se requerirá

AUTO NÚMERO 434 DE 27 OCT 2023

**POR MEDIO DEL CUAL SE INICIA EL TRÁMITE DE REGISTRO DE LA
RESERVA NATURAL DE LA SOCIEDAD CIVIL "LA PRADERA"
RNSC 214-23**

que esta aprobación se allegue por los medios virtuales establecidos por **La Corporación Autónoma Regional del Alto Magdalena – CAM.**

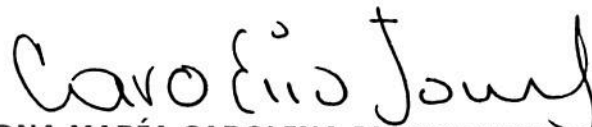
ARTÍCULO 4. Notifíquese personalmente o en su defecto por medios electrónicos, el contenido del presente acto administrativo al señor **JELBER YAGUE PULIDO** identificado con la cédula de ciudadanía No. 83.245.988, de conformidad con lo establecido en el artículo 66 y subsiguientes de la Ley 1437 de 2011 –Código de Procedimiento Administrativo y de lo Contencioso Administrativo-.

ARTÍCULO 5. El encabezado y la parte dispositiva del presente Auto deberán ser publicados en la Gaceta Oficial Ambiental de Parques Nacionales Naturales de Colombia, de conformidad con lo establecido en el artículo 73 de la Ley 1437 de 2011 –Código de Procedimiento Administrativo y de lo Contencioso Administrativo.

ARTÍCULO 6. Contra el presente acto administrativo no procede recurso alguno, de conformidad con lo establecido en el artículo 75 de la Ley 1437 de 2011 –Código de Procedimiento Administrativo y de lo Contencioso Administrativo-.

Dada en Bogotá, D.C., a los **27 OCT 2023**

NOTIFÍQUESE, PUBLÍQUESE Y CÚMPLASE



EDNA MARÍA CAROLINA JARRO FAJARDO

Subdirectora de Gestión y Manejo de Áreas Protegidas

Proyectó:
Pamela Meireles Guerrero
Abogada - GTEA

**Revisó información
cartográfica:**
José Guillermo Rodríguez
Bautista
Cartógrafo GTEA SGM

Revisó y aprobó:
Guillermo Alberto Santos Ceballos
Coordinador GTEA

Expediente: RNSC 214-23 LA PRADERA