

RESOLUCIÓN NÚMERO 274 DE 20 NOV 2023

"POR MEDIO DE LA CUAL SE MODIFICA LA RESOLUCIÓN No.292 DEL 24 DE DICIEMBRE DE 2007 POR MEDIO DE LA CUAL SE REGISTRA LA RESERVA NATURAL DE LA SOCIEDAD CIVIL "LA FERNANDA" Y SE TOMAN OTRAS DISPOSICIONES

La subdirectora de Gestión y Manejo de Áreas Protegidas de Parques Nacionales Naturales de Colombia, en ejercicio de sus facultades legales y en especial las establecidas en el numeral 14 del artículo 13 del Decreto 3572 de 2011, la Resolución N° 092 de 2011 y

CONSIDERANDO

Que la Constitución Política de 1991 señala que todas las personas tienen derecho a gozar de un ambiente sano (Artículo 79), y consagra obligaciones compartidas entre el Estado y las personas como la de proteger las riquezas naturales (Artículo 8) y otras exclusivas para las personas como las de proteger los recursos naturales del país y velar por la conservación del ambiente sano. (Numeral 8 del Artículo 95, en consonancia con el Artículo 58).

Que los artículos 109 y 110 de la Ley 99 de 1993, crearon la figura de conservación privada de las Reservas Naturales de la Sociedad Civil y las definieron como la parte o el todo del área de un inmueble que conserve una muestra de un ecosistema natural y sea manejado bajo los principios de la sustentabilidad en el uso de los recursos naturales y que toda persona natural, jurídica o colectiva propietaria de un área denominada Reserva Natural de la Sociedad Civil deberá obtener Registro del Ministerio del Medio Ambiente.

Que el Artículo 1º del decreto 3572 de 2011, prevé la creación de Parques Nacionales Naturales de Colombia, como un órgano del orden nacional, sin personería jurídica, con autonomía administrativa y financiera, con jurisdicción en todo el territorio nacional, en los términos del artículo 67 de la Ley 489 de 1998, este organismo del nivel central está adscrito al Sector Ambiente y Desarrollo Sostenible.

Que el artículo 13 ibídem, enuncia las funciones de la Subdirección de Gestión y Manejo de Áreas Protegidas de Parques Nacionales Naturales, a su vez en numeral 14 de este artículo le autoriza expresamente para *"Adelantar los trámites administrativos ambientales y proyectar los actos administrativos a que haya lugar, para el otorgamiento de permisos, concesiones, autorizaciones y demás instrumentos de control y seguimiento ambiental, para el uso y aprovechamiento de los recursos naturales renovables en las áreas del Sistema de Parques Nacionales, así como para el registro de las Reservas Naturales de la Sociedad Civil"*. Subraya fuera de texto.

Que mediante Resolución N° 092 de 2011, la Directora General de Parques Nacionales Naturales de Colombia, delega una función y dicta otras disposiciones, entre tanto el artículo segundo ibídem dispone: *"ARTICULO SEGUNDO: Delegar en el Subdirector de Gestión y Manejo de Áreas Protegidas la función de otorgar permisos, concesiones y demás autorizaciones para el uso y aprovechamiento de los recursos naturales renovables asociados al Sistema de Parques Nacionales Naturales y el registro de Reservas Naturales de la Sociedad Civil (...)"* Subraya fuera de texto.

Que mediante el Decreto No. 1076 de 26 de mayo de 2015, *"Por medio del cual se expide el Decreto Único Reglamentario del Sector Ambiente y Desarrollo Sostenible"*, se compilaron los Decretos reglamentarios del sector ambiente, entre los que se encuentran el Decreto 2372 de 2010 *"en relación con el Sistema Nacional de Áreas Protegidas"*, y el Decreto No. 1996 de 1999 *"Por el cual se*

RESOLUCIÓN NÚMERO 274 DE 20 NOV 2023

"POR MEDIO DE LA CUAL SE MODIFICA LA RESOLUCIÓN No.292 DEL 24 DE DICIEMBRE DE 2007 POR MEDIO DE LA CUAL SE REGISTRA LA RESERVA NATURAL DE LA SOCIEDAD CIVIL "LA FERNANDA" Y SE TOMAN OTRAS DISPOSICIONES

reglamentan los artículos 109 y 110 de la Ley 99 de 1993 sobre Reservas Naturales de la Sociedad Civil".

Que el artículo 1.1.2.1.1 del Decreto No. 1076 de 26 de mayo de 2015, establece las funciones de Parques Nacionales Naturales como Unidad que conforma y administra el sector.

Que, para efectos del procedimiento de Registro de Reservas Naturales de la Sociedad Civil en la presente actuación, se procederá conforme con lo señalado en la Sección 17 -Reservas de la Sociedad Civil, del Capítulo 1 -Áreas de Manejo Especial- del Título 2 -Gestión Ambiental-, de la Parte 2 -Reglamentación-, del Libro 2 -Régimen Reglamentario del Sector Ambiente-, del Decreto No. 1076 de 2015 "Por medio del cual se expide el Decreto Único Reglamentario del Sector Ambiente y Desarrollo Sostenible".

I. REGISTRO DE LA RESERVA NATURAL DE LA SOCIEDAD CIVIL "LA FERNANDA"

La subdirectora de Gestión y Manejo de Áreas Protegidas de Parques Nacionales Naturales de Colombia, mediante Resolución No.292 del 24 de diciembre de 2007, registró como Reserva Natural de la Sociedad Civil a denominarse "**LA FERNANDA**" a favor del predio identificado con Folio de Matricula No.157-89135, una extensión de trece hectáreas con ciento sesenta y nueve metros cuadrados (13ha 0169m²), de propiedad de la señora **MARTHA ANGELICA ORTIZ LERMA**, identificada con cedula de ciudadanía No.28.838.773, ubicado en el municipio de Cabrera, departamento de Cundinamarca.

II.DE LA SOLICITUD DE MODIFICACIÓN DEL REGISTRO RNSC "LA FERNANDA"

Mediante radicado No. 20234600000242 del 02 de enero de 2023, la señora MARTHA ANGÉLICA ORTIZ LERMA solicitó a Parques Nacionales Naturales de Colombia "acompañamiento de visita" a la RNSC "LA FERNANDA" para solicitar "exención de impuestos" ante la Alcaldía del municipio de Cabrera, departamento de Cundinamarca.

Conforme lo anterior el Grupo de Trámites y Evaluación Ambiental y teniendo en cuenta lo establecido en el procedimiento para el registro de Reservas Naturales de la Sociedad Civil y lo mencionado por la Oficina Asesora Jurídica - OAJ de PNNC, mediante memorando No.167 del 26 de septiembre de 2012, el cual indica que para el seguimiento de las Reservas Naturales de la Sociedad Civil se debe verificar que las condiciones físicas que dieron lugar al registro se mantengan y que se cumplan cada una de las obligaciones atribuidas en el artículo 2.2.2.1.17.15 del Decreto 1076 de 2015, el Grupo de Trámites y Evaluación Ambiental- GTEA- de Parques Nacionales Naturales de Colombia, realizó la visita técnica al predio.

RESOLUCIÓN NÚMERO 274 DE 20 NOV 2023

"POR MEDIO DE LA CUAL SE MODIFICA LA RESOLUCIÓN No.292 DEL 24 DE DICIEMBRE DE 2007 POR MEDIO DE LA CUAL SE REGISTRA LA RESERVA NATURAL DE LA SOCIEDAD CIVIL "LA FERNANDA" Y SE TOMAN OTRAS DISPOSICIONES

III. VISITA E INFORME TÉCNICO.

Dando cumplimiento a lo dispuesto en el inciso quinto del artículo 2.2.2.1.17.7 del Decreto 1076 de 2015 y de acuerdo a lo establecido en el procedimiento para el registro de Reservas Naturales de la Sociedad Civil, el Grupo de Trámites y Evaluación Ambiental- GTEA- de Parques Nacionales Naturales de Colombia, realizó la visita técnica al predio objeto de solicitud de modificación del registro, producto de la cual emitió el Concepto Técnico No. **20232300001156** del 30 de julio de 2023, donde se relaciona la ubicación geográfica del predio, características y situaciones ambientales encontradas, y los demás aspectos técnicos requeridos según la Sección 17 -Reservas de la Sociedad Civil, del Capítulo 1 -Áreas de Manejo Especial- del Título 2 -Gestión Ambiental-, de la Parte 2 - Reglamentación-, del Libro 2 -Régimen Reglamentario del Sector Ambiente-, del Decreto No. 1076 de 26 de mayo de 2015, cuyos aspectos más relevantes se relacionan a continuación:

I. SOBRE LAS CONDICIONES INICIALES DEL REGISTRO DE LA RNSC "LA FERNANDA"

La Reserva Natural de la Sociedad Civil RNSC "LA FERNANDA", fue registrada mediante la resolución No. 292: "POR MEDIO DE LA CUAL SE REGISTRA LA RESERVA NATURAL DE LA SOCIEDAD CIVIL "LA FERNANDA", y notificada el 11 de enero de 2008. En dicho acto administrativo se resolvió lo siguiente:

*"(...) **ARTÍCULO PRIMERO.** - Reconocer personería al señor JIMMY ALEJANDRO CIFUENTES, identificado con la cédula de ciudadanía No. 79.309.876 de Bogotá, como apoderado de los señores RUMALDA LERMA DE ORTIZ, identificada con cédula de ciudadanía No. 41.440.614 de Bogotá y el señor HERNANDO ORTIZ CLAVIJO identificado con la cédula de ciudadanía No. 17.108.988 de Bogotá, en los términos de poder conferido.*

***ARTÍCULO SEGUNDO.** - Registrar el predio "LA FERNANDA", de propiedad de la señora RUMALDA LERMA DE ORTIZ, identificada con cédula de ciudadanía No. 41.440.614 de Bogotá y el señor HERNANDO ORTIZ CLAVIJO identificado con la cédula de ciudadanía No. 17.108.988 de Bogotá, ubicado en el departamento de Cundinamarca, Municipio de Cabrera, Vereda Las Águilas como Reserva Natural de la Sociedad Civil "LA FERNANDA", con una extensión de 13 has y 169 metros cuadrados, con matrícula inmobiliaria No. 157-89135 de la Oficina de Registro de Instrumentos Públicos de Fusagasugá, teniendo en cuenta lo expuesto en la parte motiva de la presente resolución y conforme al concepto técnico del 20 de febrero de 2007, que hace parte integrante de este acto administrativo.*

(...)

***ARTÍCULO CUARTO.** - Adoptar la zonificación para la Reserva Natural de la Sociedad Civil "LA FERNANDA", expuesta en el concepto técnico del 20 de febrero de 2007 avalado por la Subdirección Técnica, así:*

***"Zona de Conservación:** Todo el predio se destinaría a conservación. En la propuesta de la Red de Reservas se contempla la posibilidad de senderos y zonas de ecoturismo ubicados en una zona de uso intensivo e infraestructura, no obstante, debido a la fragilidad del ecosistema, se propone que dichas actividades sean únicamente de tipo contemplativo evitando el impacto negativo sobre el mismo, razón por la cual este uso puede corresponder a la zona de conservación."*

RESOLUCIÓN NÚMERO 274 DE 20 NOV 2023

"POR MEDIO DE LA CUAL SE MODIFICA LA RESOLUCIÓN No.292 DEL 24 DE DICIEMBRE DE 2007 POR MEDIO DE LA CUAL SE REGISTRA LA RESERVA NATURAL DE LA SOCIEDAD CIVIL "LA FERNANDA" Y SE TOMAN OTRAS DISPOSICIONES

PARÁGRAFO. - *Cualquier modificación a la zonificación acogida deberá ser comunicada a la Unidad Administrativa Especial del Sistema de Parques Nacionales Naturales o a la entidad ambiental con jurisdicción en el área, lo cual conllevará la modificación de la presente resolución.*

ARTÍCULO QUINTO. - *Definir los usos y actividades a que se destinará la Reserva Natural de la Sociedad Civil "LA FERNANDA", los cuales serán los siguientes, al tenor de lo dispuesto en el Decreto 1996 de 1999 de acuerdo a lo dispuesto en el Decreto Reglamentario 1996 de 1999:*

- *Reservorios de variabilidad genética.*
- *Hábitat para fauna silvestre.*
- *Producción de agua y regulación de caudales.*
- *Control de erosión de suelos y avalanchas.*
- *Fijación de CO₂.*
- *Conservación de biodiversidad.*
- *Conservación de especies de fauna y flora.*
- *Reforestación y enriquecimiento del bosque."*

Posteriormente, el 17 de abril de 2009, Parques Nacionales Naturales de Colombia emitió la resolución No. 084: "POR MEDIO DE LA CUAL SE MODIFICA LA "RESOLUCIÓN No. 292 DE 24 DE DICIEMBRE DE 2007, QUE REGISTRÓ LA RESERVA NATURAL DE LA SOCIEDAD CIVIL "LA FERNANDA"

ARTÍCULO PRIMERO. - **Modificar** el artículo segundo de la Resolución 292 del 24 de diciembre de 2007, en el sentido de señalar que el predio La Fernanda ubicado en el Departamento de Cundinamarca, Municipio de Cabrera, Vereda Las Águilas, con una extensión de 13 has, 169 metros cuadrados, con matrícula inmobiliaria No. 157-89135 de la Oficina de Registro de Instrumentos Públicos de Fusagasugá, registrado como Reserva Natural de la Sociedad Civil "LA FERNANDA", es de propiedad de la señora MARTA ANGÉLICA ORTÍZ LERMA, identificada con la cedula de ciudadanía No. 28.838.773 de Mariquita (Tolima).

II. SOBRE EL SEGUIMIENTO ADMINISTRATIVO PARA EL REGISTRO DE LA RNSC "LA FERNANDA"

El 02 de enero de 2023, mediante radicado No. 20234600000242, las señoras MARTHA ANGÉLICA ORTIZ LERMA y MARÍA FERNANDA CIFUENTES ORTIZ y el señor FRANKLIN FERNANDO CIFUENTES FERNÁNDEZ solicitaron a Parques Nacionales Naturales de Colombia "acompañamiento de visita" a la RNSC "LA FERNANDA" para solicitar "exención de impuestos" ante la Alcaldía del municipio de Cabrera, departamento de Cundinamarca.

El 07 de mayo de 2023 el Grupo de Trámites y Evaluación Ambiental - GTEA luego de la revisión de la información del expediente halló que la RNSC "LA FERNANDA" presentó traslape con la capa de la Agencia Nacional de Hidrocarburos (Mapa de Tierras ANH - 2021) clasificación: reservada (Figura 1); en este sentido, es viable continuar con el registro dado que según la Agencia Nacional de Hidrocarburos - ANH las áreas reservadas son "Aquellas que la ANH delimite y califique como tales, por razones estratégicas, de política energética, de seguridad nacional o de orden público; por sus características geológicas, ambientales o sociales, o por haber realizado en ellas estudios y disponer consiguientemente de información

RESOLUCIÓN NÚMERO 274 DE 20 NOV 2023

“POR MEDIO DE LA CUAL SE MODIFICA LA RESOLUCIÓN No.292 DEL 24 DE DICIEMBRE DE 2007 POR MEDIO DE LA CUAL SE REGISTRA LA RESERVA NATURAL DE LA SOCIEDAD CIVIL “LA FERNANDA” Y SE TOMAN OTRAS DISPOSICIONES

exploratoria valiosa, o tener proyectado emprender directamente tales estudios.”¹, en consecuencia, no afectan el área registrada como RNSC.

Figura 1. Traslape de la RNSC “LA FERNANDA” con capa de la Agencia Nacional de Hidrocarburos (Mapa de Tierras ANH – 2022), clasificación reservada.



Fuente: GTEA.

De acuerdo con lo anterior y dado que a la fecha el área de la Reserva Natural de la Sociedad Civil “LA FERNANDA” se encuentra en buen estado de conservación es pertinente mantener el registro, dado que se evidenció que no se encuentra afectada por lo citado anteriormente.

Sin embargo, es necesario aclarar que durante el recorrido por el predio no se evidenciaron actividades relacionadas con la exploración ni explotación de hidrocarburos. Por lo anteriormente expuesto, se considera viable continuar con la modificación del registro de la Reserva Natural de la Sociedad Civil “LA FERNANDA.”

Es de aclarar que en caso de presentarse cambios en la zonificación o en los usos establecidos será necesario informar a Parques Nacionales Naturales de Colombia y a la autoridad ambiental correspondiente tal como lo menciona el artículo 2.2.2.1.17.15. de la sección 17 del Decreto 1076 de 2015.

III. SOBRE LA VISITA TÉCNICA DE SEGUIMIENTO A LA RESERVA NATURAL DE LA SOCIEDAD CIVIL “LA FERNANDA”

Lugar de la visita: Reserva Natural de la Sociedad Civil “LA FERNANDA”, municipio de Cabrera, departamento de Cundinamarca.

Folio de Matrícula Inmobiliaria: 157-89135.

Fecha: Entre el 8 y el 12 de mayo de 2023.

Personas que participaron en la visita técnica:

- René Cifuentes - Hermano del señor Franklin Fernando Cifuentes.
- Arlenson Peláez - Profesional PNNC – GTEA
- Magaly Ardila - Profesional PNNC – GTEA

¹ https://www.anh.gov.co/documents/18015/Anexo_1_Glosario.pdf

RESOLUCIÓN NÚMERO 274 DE 20 NOV 2023

"POR MEDIO DE LA CUAL SE MODIFICA LA RESOLUCIÓN No.292 DEL 24 DE DICIEMBRE DE 2007 POR MEDIO DE LA CUAL SE REGISTRA LA RESERVA NATURAL DE LA SOCIEDAD CIVIL "LA FERNANDA" Y SE TOMAN OTRAS DISPOSICIONES

Equipos de georreferenciación empleados para la verificación del polígono de la RNSC "LA FERNANDA": GPS MAP 64st Garmin.

Otras herramientas cartográficas empleadas como apoyo: Avenza Map.

A continuación, se relaciona lo evidenciado durante la visita técnica:

1. UBICACIÓN, ÁREA Y LINDEROS

La Reserva Natural de la Sociedad Civil "LA FERNANDA" fue registrada mediante resolución No. 292 del 24 de diciembre de 2007 y se encuentra constituida a favor del predio denominado LA FERNANDA, ubicado en el municipio de Cabrera, al suroccidente del departamento de Cundinamarca. El predio, se localiza en la zona de amortiguación del Parque Nacional Natural Sumapaz en la Provincia de Sumapaz y dentro de la Zona de Reserva Campesina de Cabrera (ZRC).

Área total del predio según Folio de matrícula Inmobiliaria 157-89135: 13,0169 ha.

Área registrada mediante resolución No. 292 del 24 de diciembre de 2007: "POR MEDIO DE LA CUAL SE REGISTRA LA RESERVA NATURAL DE LA SOCIEDAD CIVIL "LA FERNANDA": 13 ha y 0169 m².

Área objeto de modificación del registro de la RNSC LA FERNANDA: 12,9343 ha

Tabla 1. Área según el folio de matrícula inmobiliaria, área registrada y área objeto de modificación de registro del predio que conforma la RNSC "LA FERNANDA"

Nombre del predio	Folio de Matrícula Inmobiliaria	Área según FMI (ha)	Área registrada como RNSC (ha)	Área objeto de modificación del registro RNSC (ha)
LA FERNANDA	157-89135	13,0169	13,0169	12,9343

Fuente: GTEA.

A continuación, se presentan los linderos consignados en el expediente RNSC LA FERNANDA, folio 35 que reposa en los archivos de Parques Nacionales Naturales de Colombia:

"Punto de partida. Se tomó como punto de partida el mojón 6, situado al Norte del predio donde concurren las colindancias de WILSON RIOS, BARBARA STELLA FERNÁNDEZ SÁNCHEZ Y LOS INTERESADOS. COLINDA ASÍ: NORTE: Con BÁRBARA STELLA FERNÁNDEZ SÁNCHEZ, del mojón 6 al mojón 5 en 642.0 metros; ORIENTE: En parte con JOSÉ DEL CARMEN JIMÉNEZ PACHON, del mojón 5 al mojón 4 en 245.60 metros y en parte con VICTOR MANUEL ADAMES PEÑA, del mojón 8 en 5.50 metros; SUR: Con Martha ANGÉLICA ORTIZ LERMA, del mojón 8 al mojón 7 en 431.0 metros. OCCIDENTE: Con WILSON RIOS, Quebrada LA VIEJA al medio, del mojón 7 al mojón 6, punto de partida en 306.0 metros y encierra."

RESOLUCIÓN NÚMERO 274 DE 20 NOV 2023

"POR MEDIO DE LA CUAL SE MODIFICA LA RESOLUCIÓN No.292 DEL 24 DE DICIEMBRE DE 2007 POR MEDIO DE LA CUAL SE REGISTRA LA RESERVA NATURAL DE LA SOCIEDAD CIVIL "LA FERNANDA" Y SE TOMAN OTRAS DISPOSICIONES

2. VERIFICACIÓN DEL POLÍGONO DE LA RNSC "LA FERNANDA" Y ÁREA REGISTRADA

Durante la visita técnica de seguimiento se efectuó recorrido por el predio LA FERNANDA con número de FMI 157-89135 y cédula catastral 251200002000000030028000000000 (folio 87), de manera que se pudiera tomar la mayor cantidad de puntos georreferenciados de acuerdo con lo siguiente:

- *La información disponible en la capa predial catastral de IGAC del 07 de mayo de 2023 para el predio LA FERNANDA.*
- *La información sobre los límites del predio en terreno, indicada por el señor René Cifuentes.*

El 26 de julio de 2023 el Grupo de Trámites y Evaluación Ambiental – GTEA analizó la información recolectada durante la visita técnica de seguimiento a la Reserva Natural de la Sociedad Civil "LA FERNANDA" verificando que el track y los puntos GPS localizados en el terreno tuvieron bastante coincidencia con el polígono del Instituto Geográfico Agustín Codazzi. Se realizaron los ajustes correspondientes en aquellos lugares en los que se corroboró la ubicación de los límites y que no correspondía con el proporcionado por la cartografía del IGAC. Por lo tanto, de acuerdo con los hallazgos obtenidos durante la visita y la conversación con el señor René Cifuentes representante de los titulares del registro de la reserva se procedió a ajustar el límite suroccidental de la reserva sobre el curso del Chorro La Vieja. Así mismo, de acuerdo con las observaciones de estado actual y uso de la reserva, se reduce la Zona de Conservación y se adicionan Zonas de Restauración al oriente de esta.

3. VERIFICACIÓN DE LA PRESENCIA DE MUESTRA DE ECOSISTEMA NATURAL EN LA RNSC "LA FERNANDA"

De acuerdo con la visita de seguimiento efectuada a la RNSC LA FERNANDA con número de FMI 157-89135 y cédula catastral 251200002000000030028000000000 registrado como RNSC "LA FERNANDA", se evidenció que en ésta se continúa conservando la muestra de ecosistema natural de subpáramo, aunque con un área menor respecto al área registrada (Tabla 1 y Figuras 2 y 3). En cuanto al estado de conservación de la muestra de ecosistema natural presente en la reserva se menciona que la muestra de ecosistema se encuentra en un buen estado de recuperación natural, aunque con evidencia de la presencia de ganado vacuno y caballo (Figura 6).

De acuerdo con la visita técnica realizada a la RNSC LA FERNANDA ubicada en la vereda Las Águilas, es preciso indicar que el predio se encuentra localizado en un rango altitudinal entre los 3200 y los 3600 metros sobre el nivel del mar; con una precipitación media anual de 2170,2 mm y mensual de 180,35 mm. Con presencia de aljibes o nacederos cubiertos por vegetación ribereña de mediano porte, las aguas discurren a lo largo de las depresiones entre las colinas. Esta información fue contrastada con el mapa de ecosistemas continentales, costeros y marinos de Colombia, donde se menciona que la "vegetación presenta frailejones [bajos] esparcidos o en pequeños grupos y un arbolado abierto tipo chusque [y alisal] que forma matorrales de tres metros de altura, relativamente homogéneo o entremezclado con otras plantas leñosas o herbáceas, mientras las epifitas son líquenes, musgos y hepáticas."² La RNSC posee buena conectividad con predios

² Instituto de Hidrología, Meteorología y Estudios Ambientales (Ideam), Instituto de Investigación de Recursos Biológicos Alexander von Humboldt (Instituto Humboldt), Instituto de Investigaciones Marinas y Costeras José Benito Vives de Andrés

RESOLUCIÓN NÚMERO 274 DE 20 NOV 2023

"POR MEDIO DE LA CUAL SE MODIFICA LA RESOLUCIÓN No.292 DEL 24 DE DICIEMBRE DE 2007 POR MEDIO DE LA CUAL SE REGISTRA LA RESERVA NATURAL DE LA SOCIEDAD CIVIL "LA FERNANDA" Y SE TOMAN OTRAS DISPOSICIONES

vecinos en igual o mejor estado de conservación, por lo que favorece la oferta de bienes y servicios ecosistémicos importantes para la región como son: regulación de ciclos hidrológicos, regulación, protección de especies con algún grado de amenaza o endemismo, oferta de paisajes para la observación de estrellas y el avistamiento de aves, entre otros.

Durante el recorrido realizado en la franja de subpáramo se logró visualizar rastros de especies de mamíferos como: fecas de conejos, madrigueras de ratones y osaderos de guaches; los habitantes del lugar mencionaron también la presencia de armadillos pequeños, chuchos y curíes. En cuanto a aves se registraron águilas, chulos, golondrinas, semilleros y tinguas, así mismo, se escuchó sobre la presencia de cernícalos y gavilanes. Fue posible avistar coleópteros de colores oscuros, mariposas amarillas y negras y polillas pequeñas de color negro.

4. NUEVA ZONIFICACIÓN PARA LA RNSC "LA FERNANDA"

De acuerdo con el recorrido efectuado durante la visita técnica con el acompañamiento del señor René Cifuentes representante de los titulares del registro de la RNSC "LA FERNANDA", la socialización de los cambios de la zonificación por parte de estos y la respectiva verificación técnica se actualiza el área de la reserva para un total de 12,9343 ha del predio LA FERNANDA con FMI 157-89135 y cédula catastral 251200002000000030028000000000. Así mismo, se establece la nueva zonificación para la RNSC "LA FERNANDA" (Tabla 2 y Figura 2).

Tabla 2. Nueva zonificación RNSC "LA FERNANDA"

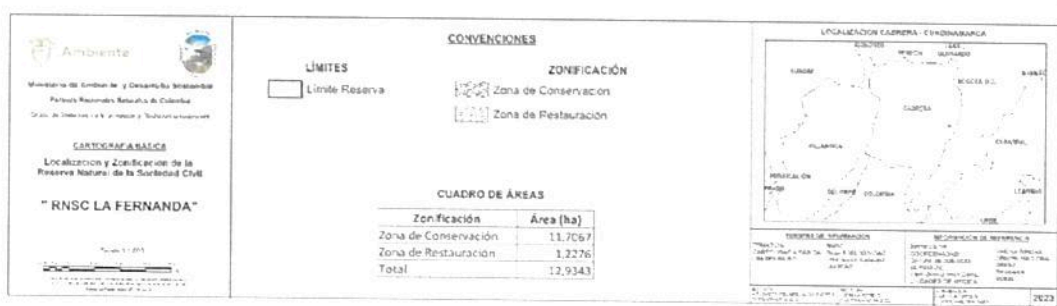
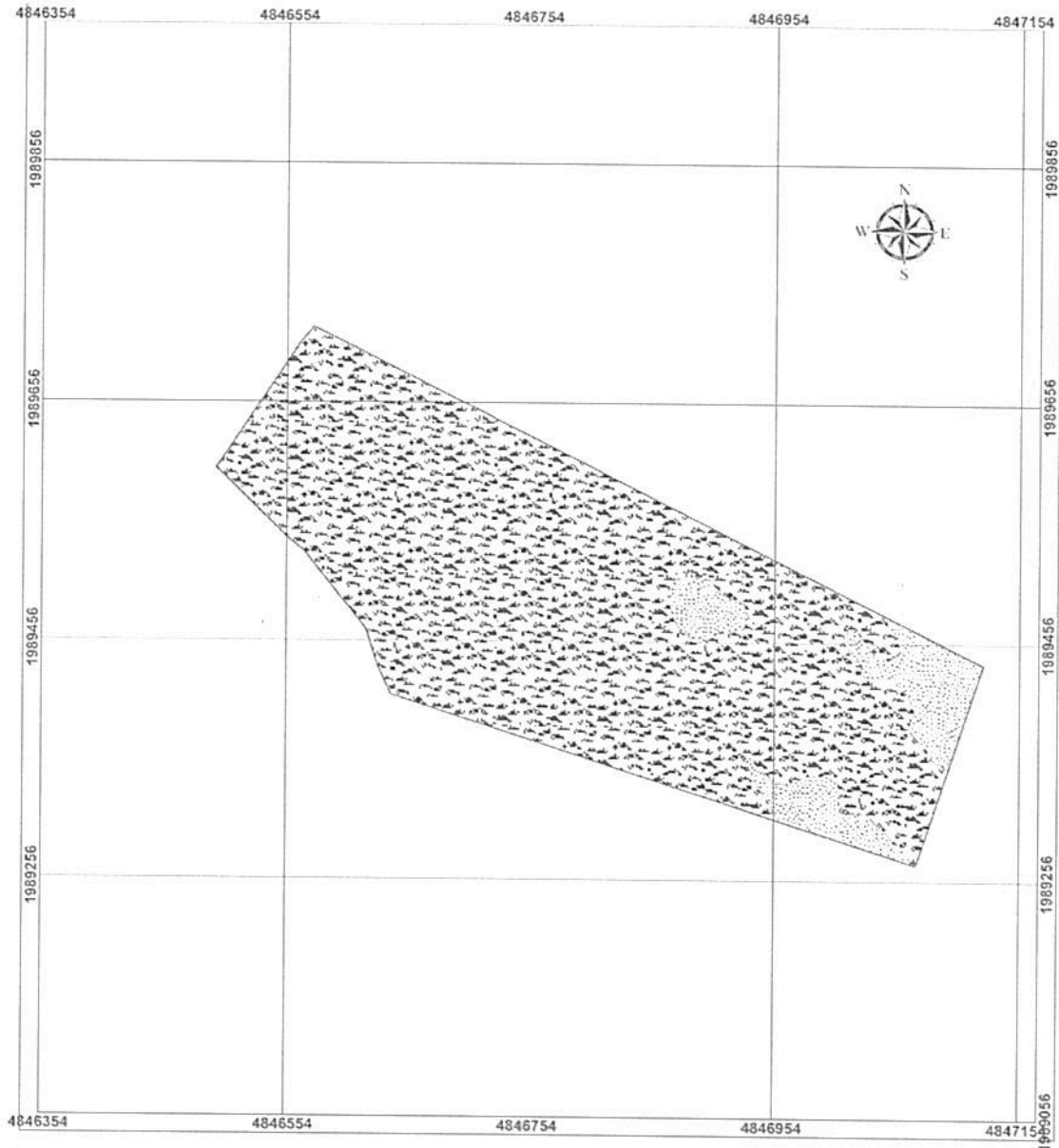
Zona	Extensión (ha)	Porcentaje %
Zona de Conservación	11,7067	90,51
Zona de Restauración	1,2276	9,49
Total	12,9343 ha	100 %

Fuente: Polígono del predio LA FERNANDA con FMI 157-89135 y cédula catastral 251200002000000030028000000000, capa predial del IGAC del y GTEA.

RESOLUCIÓN NÚMERO 274 DE 20 NOV 2023

"POR MEDIO DE LA CUAL SE MODIFICA LA RESOLUCIÓN No.292 DEL 24 DE DICIEMBRE DE 2007 POR MEDIO DE LA CUAL SE REGISTRA LA RESERVA NATURAL DE LA SOCIEDAD CIVIL "LA FERNANDA" Y SE TOMAN OTRAS DISPOSICIONES

Figura 2. Nueva zonificación para el registro de la Reserva Natural de la Sociedad Civil "LA FERNANDA".



Fuente: GTEA.

RESOLUCIÓN NÚMERO 274 DE 20 NOV 2023


"POR MEDIO DE LA CUAL SE MODIFICA LA RESOLUCIÓN No.292 DEL 24 DE DICIEMBRE DE 2007 POR MEDIO DE LA CUAL SE REGISTRA LA RESERVA NATURAL DE LA SOCIEDAD CIVIL "LA FERNANDA" Y SE TOMAN OTRAS DISPOSICIONES

4.1 Zona de Conservación

*Esta zona corresponde a 11,7067 ha del área de actualización del registro, es decir, 90,51% y está conformada por una muestra de vegetación de subpáramo con formaciones abiertas principalmente de pajonales y presencia de árboles bajos; el cual según Rangel³ "se caracteriza por el predominio de la vegetación arbustiva, matorrales (arbustales) dominados por especies de *Diplostegium*, *Pentacalia* y *Gynoxys* (Asteraceae), de *Hypericum* (*H. laricifolium*, *H. ruscoides*, *H. juniperinum*) de *Pernettya*, *Vaccinium*, *Bejaria* y *Gaultheria* (Ericaceae) (Figura 3). La pendiente en la zona es de aproximadamente 30 grados. En casi todas las localidades se presentan zonas de ecotonía o de contacto con la vegetación de la región de la media montaña y se conforman comunidades mixtas." En esta reserva se encuentra un nacimiento de agua que forma parte de la cuenca del Río Sumapaz (Figura 4). "En las zonas de páramo y subpáramo, los briófitos forman parte de la vegetación que crece sobre el suelo, las rocas y la corteza de los árboles en sitios abiertos y dentro del bosque. Tradicionalmente se les ha asignado el papel de reguladores hídricos por su capacidad de retener agua en sus tejidos, proveniente no sólo de aguas corrientes y aportes de lluvia, sino también de la niebla. Todo lo anterior se sustenta en su naturaleza poiquilohídrica, que les permite absorber el agua en forma difusa por todo su gametofito."⁴*

La Zona de Conservación es el "área ocupada por un paisaje o una comunidad natural, animal o vegetal, ya sea en estado primario o que está evolucionando naturalmente y que se encuentra en proceso de recuperación."⁵ "Es un espacio donde el manejo está dirigido ante todo a evitar su alteración, degradación o transformación por la actividad humana. (...) se mantienen como intangibles para el logro de los objetivos de conservación. (...)"⁶

Figura 3. Vista de la Zona de Conservación en la RNSC "LA FERNANDA".



Fuente: GTEA.

³ Rangel-Ch., J. Orlando. 2000. La región paramuna y franja aledaña en Colombia.

⁴ Bonilla G., M. Argenis (Ed.). 2005. Estrategias adaptativas de plantas del páramo y del bosque altoandino en la Cordillera Oriental de Colombia.


⁵ Decreto 1996 de 1999

⁶ Decreto 2372 de 2010

RESOLUCIÓN NÚMERO 274 DE 20 NOV 2023

"POR MEDIO DE LA CUAL SE MODIFICA LA RESOLUCIÓN No.292 DEL 24 DE DICIEMBRE DE 2007 POR MEDIO DE LA CUAL SE REGISTRA LA RESERVA NATURAL DE LA SOCIEDAD CIVIL "LA FERNANDA" Y SE TOMAN OTRAS DISPOSICIONES

Figura 4. Nacedero en la Zona de Conservación en la RNSC "LA FERNANDA".



Fuente: GTEA.

4.2 Zona de Restauración

Esta zona corresponde a 1,2276 ha del área de actualización del registro, es decir, 9,49% y está conformada por áreas más abiertas con presencia de arbustos de chite, pastos y otra vegetación arbustiva en estado de regeneración. También se hallan especies pioneras dispersas como el chite y algunas orquídeas de hábito terrestre (Figura 5). Vale la pena mencionar que se detectó la presencia de ganado vacuno y caballar en toda el área de la reserva, por lo que se recomienda evitar el ingreso de animales domésticos al interior del área si se quiere dar continuidad a la restauración no asistida que ha venido ocurriendo dentro de la reserva.

"Es un espacio dirigido al restablecimiento parcial o total a un estado anterior, de la composición, estructura y función de la diversidad biológica. En las zonas de restauración se pueden llevar a cabo procesos inducidos por acciones humanas, encaminados al cumplimiento de los objetivos de conservación del área protegida. Un área protegida puede tener una o más zonas de restauración, las cuales son transitorias hasta que se alcance el estado de conservación deseado y conforme los objetivos de conservación del área, caso en el cual se denominará de acuerdo con la zona que corresponda a la nueva situación. Será el administrador del área protegida quien definirá y pondrá en marcha las acciones necesarias para el mantenimiento de la zona restaurada."⁷

Figura 5. Vista de la Zona de Restauración en la RNSC "LA FERNANDA".



⁷ Decreto 2372 de 2010

RESOLUCIÓN NÚMERO 274 DE 20 NOV 2023

"POR MEDIO DE LA CUAL SE MODIFICA LA RESOLUCIÓN No.292 DEL 24 DE DICIEMBRE DE 2007 POR MEDIO DE LA CUAL SE REGISTRA LA RESERVA NATURAL DE LA SOCIEDAD CIVIL "LA FERNANDA" Y SE TOMAN OTRAS DISPOSICIONES



Fuente: GTEA.

Teniendo en cuenta que se continúan cumpliendo los requisitos establecidos en el artículo 2.2.2.1.17.6⁸ del Decreto 1076 de 2015, es posible continuar con la modificación del registro de la RNSC "LA FERNANDA".

Sin embargo, en caso de presentarse cambios adicionales a los establecidos, será necesario que el titular del registro informe a Parques Nacionales Naturales de Colombia y a la autoridad ambiental con jurisdicción en la zona, tal como lo menciona el artículo 2.2.2.1.17.15 de la Sección 17 del Decreto 1076 de 2015.

5. USOS Y ACTIVIDADES

La Reserva Natural de la Sociedad Civil "LA FERNANDA" se destinará a cumplir con las siguientes actividades de acuerdo con el artículo 2.2.2.1.17.3 del Decreto No. 1076 de 2015 "Por medio del cual se expide el Decreto Único Reglamentario del Sector Ambiente y Desarrollo Sostenible" y con lo evidenciado por PNNC en el marco de la visita técnica:

- 1. Actividades que conduzcan a la conservación preservación, regeneración y restauración de los ecosistemas entre las que se encuentra el aislamiento la protección, el control y la revegetalización o enriquecimiento con especies nativas.*
- 2. Acciones que conduzcan a la conservación, preservación y recuperación de poblaciones de fauna nativa.*
- 3. Educación ambiental.*
- 4. Recreación y ecoturismo.*
- 5. Investigación básica y aplicada.*
- 6. Formación y capacitación técnica y profesional en disciplinas relacionadas con el medio ambiente, la producción agropecuaria sustentable y el desarrollo regional.*
- 7. Producción o generación de bienes y servicios ambientales directos a la reserva e indirectos al área de influencia de la misma.*

⁸ **ARTÍCULO 2.2.2.1.17.6. Solicitud de Registro.** La solicitud de registro de una Reserva Natural de la Sociedad Civil deberá presentarse ante Parques Nacionales Naturales de Colombia directamente o por intermedio de una organización sin ánimo de lucro, y deberá contener:

1. Nombre o razón social del solicitante y dirección para notificarse.
2. Domicilio y nacionalidad.
3. Nombre, ubicación, linderos y extensión del inmueble y del área que se registrará como Reserva Natural de la Sociedad Civil.
4. Ubicación geográfica del predio en plancha catastral o en plancha individual referenciada con coordenadas planas. En su defecto, delimitación del predio en una plancha base topográfica.
5. Zonificación y descripción de los usos y actividades a las cuales se destinará la Reserva Natural de la Sociedad Civil y localización en el plano.
6. Breve reseña descriptiva sobre las características del ecosistema natural y su importancia estratégica para la zona.
7. Manifiestar si, como propietario, tiene la posesión real y efectiva sobre el bien inmueble.
8. Copia del certificado de libertad y tradición del predio a registrar, con una expedición no mayor a treinta (30) días hábiles contados a partir de la presentación de la solicitud.

RESOLUCIÓN NÚMERO 274 DE 20 NOV 2023

"POR MEDIO DE LA CUAL SE MODIFICA LA RESOLUCIÓN No.292 DEL 24 DE DICIEMBRE DE 2007 POR MEDIO DE LA CUAL SE REGISTRA LA RESERVA NATURAL DE LA SOCIEDAD CIVIL "LA FERNANDA" Y SE TOMAN OTRAS DISPOSICIONES

8. Construcción de tejido social, la extensión y la organización comunitaria.

CONCEPTO

Teniendo en cuenta las consideraciones técnicas mencionadas, lo evidenciado durante la visita técnica en el marco del seguimiento sobre las condiciones actuales de la presencia de muestra de ecosistema natural, la zonificación, los usos y actividades sobre los cuales se registró inicialmente la Reserva Natural de la Sociedad Civil "LA FERNANDA", se considera **VIABLE** modificar el registro de dicha reserva respecto al área objeto de registro, la zonificación y los usos; toda vez que la porción del predio "LA FERNANDA" con FMI 157-89135 y cédula catastral 251200002000000030028000000000 ubicado en el municipio de Cabrera, departamento de Cundinamarca continúa cumpliendo con los requisitos mínimos exigidos en la Sección 17 - Reservas de la Sociedad Civil, del Capítulo 1 -Áreas de Manejo Especial- del Título 2 -Gestión Ambiental-, de la Parte 2 - Reglamentación, del Libro 2 -Régimen Reglamentario del Sector Ambiente-, del Decreto No. 1076 de 2015 "POR MEDIO DEL CUAL SE EXPIDE EL DECRETO ÚNICO REGLAMENTARIO DEL SECTOR AMBIENTE Y DESARROLLO SOSTENIBLE"

Por lo tanto, se deberán modificar los artículos segundo, cuarto y quinto de la Resolución No. 292 del 24 de diciembre de 2007 "POR MEDIO DE LA CUAL SE REGISTRA LA RESERVA NATURAL DE LA SOCIEDAD CIVIL "LA FERNANDA", teniendo en cuenta lo siguiente:

1) **Área objeto de registro de la RNSC "LA FERNANDA"**: doce hectáreas con nueve mil trescientos cuarenta y tres metros cuadrados (12 ha 9343 m²) del predio denominado "LA FERNANDA" con FMI 157-89135 y cédula catastral 251200002000000030028000000000 ubicado en el municipio de Cabrera, departamento de Cundinamarca.

2) **Zonificación de la RNSC "LA FERNANDA"**:

Tabla 2. Nueva zonificación RNSC "LA FERNANDA"

Zona	Extensión (ha)	Porcentaje %
Zona de Conservación	11,7067	90,51
Zona de Restauración	1,2276	9,49
Total	12,9343 ha	100 %

Fuente: Polígono del predio LA FERNANDA con FMI 157-89135 y cédula catastral 251200002000000030029000000000, capa predial del IGAC del y GTEA.

4.1 Zona de Conservación

Esta zona corresponde a 11,7067 ha del área de actualización del registro, es decir, 90,51% y está conformada por una muestra de vegetación de subpáramo con formaciones abiertas principalmente de pajonales y presencia de árboles bajos; la cual según Rangel⁹ "se caracteriza por el predominio de la vegetación arbustiva, matorrales (arbustales) dominados por especies de *Diplostephium*, *Pentacalia* y *Gynoxys* (Asteraceae), de *Hypericum* (*H. laricifolium*, *H. ruscoides*, *H. juniperinum*) de *Pernettya*, *Vaccinium*, *Bejaria* y *Gaultheria* (Ericaceae) (Figura 3). La pendiente en la zona es de aproximadamente 30 grados. En casi todas las localidades se

⁹ Rangel-Ch., J. Orlando. 2000. La región paramuna y franja aledaña en Colombia.

RESOLUCIÓN NÚMERO 274 DE 20 NOV 2023

"POR MEDIO DE LA CUAL SE MODIFICA LA RESOLUCIÓN No.292 DEL 24 DE DICIEMBRE DE 2007 POR MEDIO DE LA CUAL SE REGISTRA LA RESERVA NATURAL DE LA SOCIEDAD CIVIL "LA FERNANDA" Y SE TOMAN OTRAS DISPOSICIONES

presentan zonas de ecotonía o de contacto con la vegetación de la región de la media montaña y se conforman comunidades mixtas." En esta reserva se encuentra un nacimiento de agua que forma parte de la cuenca del Río Sumapaz (Figura 4). "En las zonas de páramo y subpáramo, los briófitos forman parte de la vegetación que crece sobre el suelo, las rocas y la corteza de los árboles en sitios abiertos y dentro del bosque. Tradicionalmente se les ha asignado el papel de reguladores hídricos por su capacidad de retener agua en sus tejidos, proveniente no sólo de aguas corrientes y aportes de lluvia, sino también de la niebla. Todo lo anterior se sustenta en su naturaleza poiquilohídrica, que les permite absorber el agua en forma difusa por todo su gametofito."¹⁰

La Zona de Conservación es el "área ocupada por un paisaje o una comunidad natural, animal o vegetal, ya sea en estado primario o que está evolucionando naturalmente y que se encuentra en proceso de recuperación."¹¹ "Es un espacio donde el manejo está dirigido ante todo a evitar su alteración, degradación o transformación por la actividad humana. (...) se mantienen como intangibles para el logro de los objetivos de conservación. (...)"¹²

4.2 Zona de Restauración

Esta zona corresponde a 1,2276 ha del área de actualización del registro, es decir, 9,49% y está conformada por áreas más abiertas con presencia de arbustos de chite, pastos y otra vegetación arbustiva en estado de regeneración. También se hallan especies pioneras dispersas como el chite y algunas orquídeas de hábito terrestre (Figura 5). Vale la pena mencionar que se detectó la presencia de ganado vacuno y caballo en toda el área de la reserva, por lo que se recomienda evitar el ingreso de animales domésticos al interior del área si se quiere dar continuidad a la restauración no asistida que ha venido ocurriendo dentro de la reserva.

"Es un espacio dirigido al restablecimiento parcial o total a un estado anterior, de la composición, estructura y función de la diversidad biológica. En las zonas de restauración se pueden llevar a cabo procesos inducidos por acciones humanas, encaminados al cumplimiento de los objetivos de conservación del área protegida. Un área protegida puede tener una o más zonas de restauración, las cuales son transitorias hasta que se alcance el estado de conservación deseado y conforme los objetivos de conservación del área, caso en el cual se denominará de acuerdo con la zona que corresponda a la nueva situación. Será el administrador del área protegida quien definirá y pondrá en marcha las acciones necesarias para el mantenimiento de la zona restaurada."¹³

Así mismo, se adopta el siguiente mapa de zonificación para la Reserva Natural de la Sociedad Civil "LA FERNANDA":

¹⁰ Bonilla G., M. Argenis (Ed.). 2005. Estrategias adaptativas de plantas del páramo y del bosque altoandino en la Cordillera Oriental de Colombia.

¹¹ Decreto 1996 de 1999

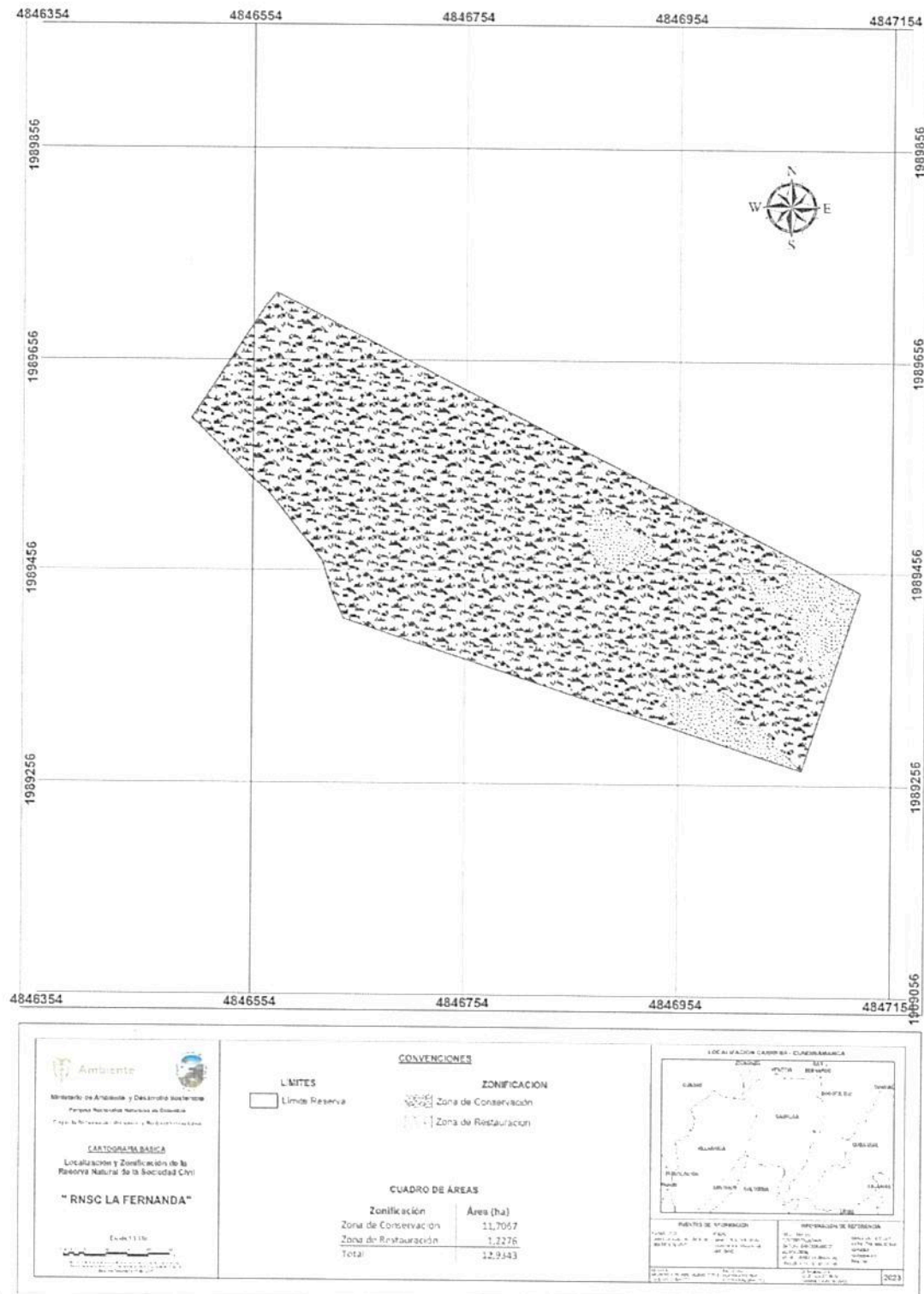
¹² Decreto 2372 de 2010

¹³ Decreto 2372 de 2010

RESOLUCIÓN NÚMERO 274 DE 20 NOV 2023

"POR MEDIO DE LA CUAL SE MODIFICA LA RESOLUCIÓN No.292 DEL 24 DE DICIEMBRE DE 2007 POR MEDIO DE LA CUAL SE REGISTRA LA RESERVA NATURAL DE LA SOCIEDAD CIVIL "LA FERNANDA" Y SE TOMAN OTRAS DISPOSICIONES

Figura 2. Nueva zonificación para el registro de la Reserva Natural de la Sociedad Civil "LA FERNANDA".



Fuente: GTEA.

RESOLUCIÓN NÚMERO 274 DE 20 NOV 2023

"POR MEDIO DE LA CUAL SE MODIFICA LA RESOLUCIÓN No.292 DEL 24 DE DICIEMBRE DE 2007 POR MEDIO DE LA CUAL SE REGISTRA LA RESERVA NATURAL DE LA SOCIEDAD CIVIL "LA FERNANDA" Y SE TOMAN OTRAS DISPOSICIONES

3) Usos y actividades de la RNSC "LA FERNANDA":

USOS Y ACTIVIDADES

La Reserva Natural de la Sociedad Civil "LA FERNANDA" se destinará a cumplir con las siguientes actividades de acuerdo con el artículo 2.2.2.1.17.3 del Decreto No. 1076 de 2015 "Por medio del cual se expide el Decreto Único Reglamentario del Sector Ambiente y Desarrollo Sostenible" y con lo evidenciado por PNNC en el marco de la visita técnica:

- 1. Actividades que conduzcan a la conservación preservación, regeneración y restauración de los ecosistemas entre las que se encuentra el aislamiento la protección, el control y la revegetalización o enriquecimiento con especies nativas.*
- 2. Acciones que conduzcan a la conservación, preservación y recuperación de poblaciones de fauna nativa.*
- 3. Educación ambiental.*
- 4. Recreación y ecoturismo.*
- 5. Investigación básica y aplicada.*
- 6. Formación y capacitación técnica y profesional en disciplinas relacionadas con el medio ambiente, la producción agropecuaria sustentable y el desarrollo regional.*
- 7. Producción o generación de bienes y servicios ambientales directos a la reserva e indirectos al área de influencia de la misma.*
- 8. Construcción de tejido social, la extensión y la organización comunitaria.*

Dadas las consideraciones que anteceden, la titular del registro de la Reserva Natural de la Sociedad Civil "LA FERNANDA" deberá:

- Actualizar el Plan de Manejo de la reserva teniendo en cuenta la nueva información cartográfica para la reserva.*
- Socializar la información contenida en el presente documento con el personal encargado de realizar las actividades de operación y mantenimiento al interior de la Reserva.*
- Continuar con el manejo, la conectividad y protección de la muestra de ecosistema natural presente en la Reserva.*
- Informar a Parques Nacionales Naturales de Colombia y a la autoridad ambiental correspondiente los cambios en la limitación al dominio, zonificación o usos y actividades establecidos en la Reserva Natural de la Sociedad Civil "LA FERNANDA" tal como lo menciona el artículo 2.2.2.1.17.15 de la Sección 17 del Decreto 1076 de 2015.*

IV. CONSIDERACIONES JURÍDICAS

En virtud de lo anterior, por tratarse de un acto administrativo particular, sus efectos se traducen en crear, modificar o extinguir derechos u obligaciones de carácter particular, personal y concreto, con el fin de establecer una obligación tendiente a crear situaciones específicas.

Así mismo, la Administración fundamenta su decisión en los principios orientadores consagrados en el artículo 209 de la Carta Política, en concordancia con lo establecido en el artículo 3º del Código de Procedimiento Administrativo y de lo Contencioso Administrativo, el cual señala:

RESOLUCIÓN NÚMERO 274 DE 20 NOV 2023

"POR MEDIO DE LA CUAL SE MODIFICA LA RESOLUCIÓN No.292 DEL 24 DE DICIEMBRE DE 2007 POR MEDIO DE LA CUAL SE REGISTRA LA RESERVA NATURAL DE LA SOCIEDAD CIVIL "LA FERNANDA" Y SE TOMAN OTRAS DISPOSICIONES

*"Artículo 3°. Principios. (...) Las actuaciones administrativas se desarrollarán, especialmente, con arreglo a los principios del debido proceso, igualdad, imparcialidad, buena fe, moralidad, participación, responsabilidad, transparencia, publicidad, coordinación, eficacia, economía y celeridad:
(...)*

11. En virtud del principio de eficacia, las autoridades buscarán que los procedimientos logren su finalidad y, para el efecto, removerán de oficio los obstáculos puramente formales, evitarán decisiones inhibitorias, dilaciones o retardos y sanearán, de acuerdo con este Código las irregularidades procedimentales que se presenten, en procura de la efectividad del derecho material objeto de la actuación administrativa.

13. En virtud del principio de celeridad, las autoridades impulsaran oficiosamente los procedimientos, e incentivarán el uso de las tecnologías de la información y las comunicaciones, a efectos de que los procedimientos se adelanten con diligencia, dentro de los términos legales y sin dilaciones injustificadas."

En ese orden de ideas, se procederá conforme a la Sección 17 -Reservas de la Sociedad Civil, del Capítulo 1 -Áreas de Manejo Especial- del Título 2 -Gestión Ambiental- de la Parte 2 - Reglamentación-, del Libro 2 -Régimen Reglamentario del Sector Ambiente-, del Decreto No. 1076 de 2015 "Por medio del cual se expide el Decreto Único Reglamentario del Sector Ambiente y Desarrollo Sostenible".

ARTÍCULO 2.2.2.1.17.16. Modificación del Registro. *El registro de las Reservas Naturales de la Sociedad Civil podrá ser modificado a petición de parte cuando hayan variado las circunstancias existentes al momento de la solicitud.*

Bajo las anteriores premisas la Subdirección de Gestión y Manejo de Áreas Protegidas, considera VIABLE, modificar la Resolución de Registro No.292 del 24 de diciembre de 2007 y al Resolución de Modificación No.084 del 17 de abril de 2009, en el sentido de modificar el área, la zonificación, usos y actividades toda vez que cumple a cabalidad con los presupuestos legales establecidos en el Decreto Único Reglamentario No.1076 de 2015, que para el caso en concreto se aplica lo estipulado en la Sección 17- Reservas de la Sociedad Civil, del Capítulo 1- Áreas de Manejo Especial-del Título 2- Gestión Ambiental-, de la Parte 2- Reglamentación-, del libro 2- Régimen Reglamentario del Sector Ambiente, - del mencionado decreto.

En mérito de lo expuesto, la Subdirección de Gestión y Manejo de Áreas Protegidas,

RESUELVE:

ARTÍCULO 1: MODIFICAR los Artículos Segundo, Cuarto y Quinto de la Resolución No.292 del 24 de diciembre de 2007 "POR MEDIO DE LA CUAL SE REGISTRA LA RESERVA NATURAL DE LA SOCIEDAD CIVIL LA FERNANDA", los cuales quedarán así:

*(...) ARTÍCULO 2: Registrar como Reserva Natural de la Sociedad Civil "LA FERNANDA", una extensión superficial total de doce hectáreas con nueve mil trescientos cuarenta y tres metros cuadrados (12ha 9343m²), a favor del predio identificado con FMI No.157-89135, ubicado en el municipio de Cabrera, departamento de Cundinamarca, de propiedad de la señora **MARTHA ANGÉLICA***

RESOLUCIÓN NÚMERO 274 DE 20 NOV 2023

"POR MEDIO DE LA CUAL SE MODIFICA LA RESOLUCIÓN No.292 DEL 24 DE DICIEMBRE DE 2007 POR MEDIO DE LA CUAL SE REGISTRA LA RESERVA NATURAL DE LA SOCIEDAD CIVIL "LA FERNANDA" Y SE TOMAN OTRAS DISPOSICIONES

ORTIZ LERMA, identificada con cedula de ciudadanía No.28.838.773, de conformidad con lo expuesto en la parte motiva de la presente resolución.

ARTICULO 4: Adoptar la siguiente zonificación para la Reserva Natural de la Sociedad Civil "LA FERNANDA".

Zona	Extensión (ha)	Porcentaje %
Zona de Conservación	11,7067	90,51
Zona de Restauración	1,2276	9,49
Total	12,9343 ha	100 %

PARAGRAFO: Cualquier modificación a la zonificación acogida deberá ser comunicada a Parques Nacionales Naturales de Colombia, para los trámites pertinentes.

ARTÍCULO 5: La Reserva Natural de la Sociedad Civil "LA FERNANDA", se destinará a cumplir los siguientes usos y actividades de acuerdo con lo dispuesto en el artículo 2.2.2.1.17.3 del Decreto Único Reglamentario 1076 de 26 de mayo de 2015.

- Actividades que conduzcan a la conservación, preservación, regeneración y restauración de los ecosistemas entre las que se encuentran el aislamiento, la protección, el control y la revegetalización o enriquecimiento con especies nativas.
- Acciones que conduzcan a la conservación, preservación y recuperación de poblaciones de fauna nativa.
- Educación ambiental.
- Recreación y ecoturismo.
- Investigación básica y aplicada.
- Formación y capacitación técnica y profesional en disciplinas relacionadas con el medio ambiente, la producción agropecuaria sustentable y el desarrollo regional.
- Producción o generación de bienes y servicios ambientales directos a la reserva e indirectos al área de influencia de la misma.
- Construcción de tejido social, la extensión y la organización comunitaria. (...)

ARTÍCULO 2: Los demás artículos de la Resolución No.292 del 24 de diciembre de 2007, no sufren ninguna modificación

ARTÍCULO 3: Notifíquese el contenido del presente acto administrativo personalmente o en su defecto por aviso, a la señora **MARTHA ANGÉLICA ORTIZ LERMA**, identificada con cedula de ciudadanía No.28.838.773, en los términos establecidos en los artículos 44 y 45 del Decreto 01 de 1984 -Código de Procedimiento Administrativo y de lo Contencioso Administrativo.

ARTÍCULO 4: En firme la presente decisión, de conformidad con lo señalado en el numeral 15 del artículo 13 del decreto 3572 de 2011, y en concordancia con lo establecido en el parágrafo del artículo 2.2.2.1.3.3 del Decreto Único Reglamentario 1076 de 26 de mayo de 2015, se ordena incorporar la presente

RESOLUCIÓN NÚMERO 274 DE 20 NOV 2023

"POR MEDIO DE LA CUAL SE MODIFICA LA RESOLUCIÓN No.292 DEL 24 DE DICIEMBRE DE 2007 POR MEDIO DE LA CUAL SE REGISTRA LA RESERVA NATURAL DE LA SOCIEDAD CIVIL "LA FERNANDA" Y SE TOMAN OTRAS DISPOSICIONES

Reserva Natural de la Sociedad Civil al Registro Único Nacional de Áreas Protegidas – RUNAP del SINAP.

ARTÍCULO 5: Contra la presente resolución procede el recurso de reposición, el cual podrá interponerse de forma personal y por escrito dentro de los cinco (05) días siguientes a la fecha de su notificación, ante la Subdirección de Gestión y Manejo de Áreas Protegidas de Parques Nacionales Naturales de Colombia, conforme a lo establecido en el Artículo 51 del Decreto 01 de 1984 - Código Contencioso Administrativo.

ARTÍCULO 6: En firme la presente decisión, se ordena enviar copias de esta resolución al Departamento Nacional de Planeación, Gobernación de Cundinamarca, la Corporación Autónoma Regional de Cundinamarca -CAR- y a la Alcaldía Municipal de Cabrera, de conformidad con lo dispuesto en el numeral 6º del artículo 2.2.2.1.17.8 del Decreto Único reglamentario 1076 de 26 de mayo de 2015.

ARTÍCULO 7: La presente Resolución deberá publicarse en la correspondiente Gaceta Oficial Ambiental de Parques Nacionales Naturales de Colombia.

NOTIFÍQUESE, PUBLÍQUESE, COMUNÍQUESE Y CÚMPLASE

Dada en Bogotá, D.C., 20 NOV 2023



EDNA MARIA CAROLINA JARRO FAJARDO
Subdirectora de Gestión y Manejo de Áreas Protegidas

Elaboró
Andrea Johanna Torres Suárez
Abogada- Contratista
GTEA

Concepto Técnico
Magaly Ardila
Bióloga – Contratista
GTEA

Revisó y Aprobó
Guillermo Alberto Santos Ceballos
Coordinador
GTEA