

AUTO NÚMERO : 054 DE 15 MAR 2024

POR MEDIO DEL CUAL SE INICIA EL TRÁMITE DE REGISTRO DE LA RESERVA NATURAL DE LA SOCIEDAD CIVIL "SANTA RITA" RNSC 002-24

La Subdirectora de Gestión y Manejo de Áreas Protegidas de Parques Nacionales Naturales de Colombia, en ejercicio de sus facultades legales y en especial las establecidas en el numeral 14 del artículo 13 del Decreto 3572 de 2011, la Resolución No. 092 de 2011 y,

CONSIDERANDO

Que la Ley 99 de 1993 creó el Ministerio del Medio Ambiente y reordenó el Sector Público encargado de la gestión y conservación del medio ambiente y los recursos naturales renovables,

Que Parques Nacionales Naturales de Colombia, de acuerdo con lo dispuesto en el Decreto 3572 de 2011, es la Autoridad Ambiental encargada de la administración y manejo del Sistema de Parques Nacionales Naturales y la coordinación del Sistema Nacional de Áreas Protegidas.

Que en el artículo 13, numeral 14 del Decreto 3572 de 2011, se le otorgó a la Subdirección de Gestión y Manejo de Áreas Protegidas la función de *"Adelantar los trámites administrativos ambientales y proyectar los actos administrativos a que haya lugar, para el otorgamiento de permisos, concesiones, autorizaciones y demás instrumentos de control y seguimiento ambiental, para el uso y aprovechamiento de los recursos naturales renovables en las áreas del Sistema de Parques Nacionales, así como para el **registro de las Reservas Naturales de la Sociedad Civil**"* (Subraya y negrita fuera del texto original).

Que adicionalmente, la Dirección General de esta Autoridad Ambiental, a través de la Resolución No. 092 de 2011, delegó en la Subdirección de Gestión y Manejo de Áreas Protegidas –entre otras- la función de otorgar el registro de las Reservas Naturales de la Sociedad Civil.

Que adicionalmente, la ya referida Ley 99 de 1993, define en su artículo 109 las Reservas Naturales de la Sociedad Civil como: *"La parte o el todo del área de un inmueble que conserva una muestra de un ecosistema natural y sea manejado bajo los principios de la sustentabilidad en el uso de los recursos naturales, cuyas actividades y usos se establecerán de acuerdo a reglamentación, con la participación de las organizaciones sin ánimo de lucro de carácter ambiental"*.

Que mediante el Decreto No. 1076 de 26 de mayo de 2015, *"Por medio del cual se expide el Decreto Único Reglamentario del Sector Ambiente y Desarrollo Sostenible"*, se compilaron los Decretos reglamentarios del sector ambiente, entre los que se encuentran el Decreto 2372 de 2010 *"en relación con el Sistema Nacional de Áreas Protegidas"*, y el Decreto No. 1996 de 1999 *"Por el cual se reglamentan los artículos 109 y 110 de la Ley 99 de 1993 sobre Reservas Naturales de la Sociedad Civil"*.

Que el artículo 1.1.2.1.1 del Decreto No. 1076 de 2015, establece las funciones de Parques Nacionales Naturales como Unidad que conforma y administra el sector.

Que para efectos del procedimiento de Registro de Reservas Naturales de la Sociedad Civil en la presente actuación, se procederá de conformidad con lo dispuesto en la Sección 17 *-Reservas de la Sociedad Civil*, del Capítulo 1 *-Áreas de*

AUTO NÚMERO · 054 DE 15 MAR 2024

POR MEDIO DEL CUAL SE INICIA EL TRÁMITE DE REGISTRO DE LA RESERVA NATURAL DE LA SOCIEDAD CIVIL "SANTA RITA" RNSC 002-24

Manejo Especial- del Título 2 -Gestión Ambiental-, de la Parte 2 - Reglamentación-, del Libro 2 -Régimen Reglamentario del Sector Ambiente-, del Decreto No. 1076 de 2015 "Por medio del cual se expide el Decreto Único Reglamentario del Sector Ambiente y Desarrollo Sostenible".

ANTECEDENTES

Mediante radicado No. 20244700003602 del 17/01/2024, la señora **MAGDA GISSELLE TRIANA MURCIA** identificada con cédula de ciudadanía No.52.965.179, representante legal de la **ASOCIACIÓN RED DE RESERVAS NATURALES DE LA SOCIEDAD CIVIL ASOCIADAS AL PACTO CAQUETÁ**, identificada con NIT. 901.694.329-3, apoderada¹ de la señora **ROCIO DEL SOCORRO POSADA MUÑOZ**, identificada con cédula de ciudadanía No. 30.516.006, remitió la documentación para iniciar el trámite de registro como Reserva Natural de la Sociedad Civil a denominarse "**SANTA RITA**" a favor del predio denominado "Sin Dirección Santa Rita" inscrito bajo el folio de matrícula inmobiliaria No. 425-8000, con una extensión superficial de ochenta y nueve hectáreas con nueve mil setecientos cincuenta metros cuadrados (**89 has 9.750 m²**), ubicado en la vereda La Florida el Desquite, municipio Puerto Rico, departamento de Caquetá, según información contenida en el Certificado de Tradición y Libertad, expedido 15 de enero de 2024, por la Oficina de Registro de Instrumentos Públicos de San Vicente del Caguan.

Con el fin de verificar si la solicitud elevada ante esta Autoridad Ambiental cumple con los requisitos establecidos en el artículo 2.2.2.1.17.6 del Decreto No. 1076 de 26 de mayo de 2015, se hizo necesario hacer el estudio jurídico respectivo, para lo cual se analizaron los siguientes aspectos:

I. Legitimación para formular la solicitud y derecho de dominio

La actual solicitud de registro es elevada por la señora **MAGDA GISSELLE TRIANA MURCIA** identificada con cédula de ciudadanía No.52.965.179, en calidad de representante legal de la **ASOCIACIÓN RED DE RESERVAS NATURALES DE LA SOCIEDAD CIVIL ASOCIADAS AL PACTO CAQUETÁ**, identificada con NIT. 901.694.329-3, actuando como apoderada de la señora **ROCIO DEL SOCORRO POSADA MUÑOZ**, identificada con cédula de ciudadanía No. 30.516.006, propietaria del predio objeto de solicitud de registro.

Con la finalidad de corroborar la representación legal de la señora **MAGDA GISSELLE TRIANA MURCIA** identificada con cédula de ciudadanía No.52.965.179, en la documentación aportada, la solicitante incluyó:

- ✓ Certificado de Existencia y Representación² de la **ASOCIACIÓN RED DE RESERVAS NATURALES DE LA SOCIEDAD CIVIL ASOCIADAS AL PACTO CAQUETÁ**, identificada con NIT. 901.694.329-3. En este sentido, el día 11 de marzo de la presente anualidad, se procedió a verificar en el Registro Único Empresarial y Social - RUES, la representación legal de la señora **MAGDA GISSELLE TRIANA MURCIA** identificada con cédula de

¹ Conforme poder otorgado el 19 de diciembre de 2023 en la Notaría Primera (1) del círculo de Florencia.

² Conforme al Certificado de Existencia y Representación Legal de Cámara de Comercio de Florencia para el Caquetá expedido el 16 de enero de 2024

AUTO NÚMERO 054 DE 15 MAR 2024

POR MEDIO DEL CUAL SE INICIA EL TRÁMITE DE REGISTRO DE LA RESERVA NATURAL DE LA SOCIEDAD CIVIL "SANTA RITA" RNSC 002-24

ciudadanía No.52.965.179, en calidad de representante legal de la asociación en mención, donde se evidenció lo siguiente:

REPRESENTACIÓN LEGAL

El presidente de la Junta Directiva es el representante legal de la ASOCIACION RED DE RESERVAS NATURALES DE LA SOCIEDAD CIVIL ASOCIADAS AL PACTO CAQUETA y el ejecutor de las decisiones de la Asamblea General y de la Junta Directiva.

"NOMBRAMIENTOS"

REPRESENTANTES LEGALES PRINCIPALES:

Por Acta No. 001 del 02 de febrero de 2023 del acta de constitución, inscrita/o en Cámara de Comercio de Florencia para el Caquetá el 09 de marzo de 2023 con el No. 17057 del libro I del Registro de Entidades sin Ánimo de Lucro, se designó a:

CARGO	NOMBRE	IDENTIFICACIÓN
Presidenta	MAGDA GISSELLE TRIANA MURCIA	C.C. No. 52.965.179

Así mismo, se allega poder especial en el cual se confirió a la señora **MAGDA GISSELLE TRIANA MURCIA** identificada con cédula de ciudadanía No.52.965.179, la facultad para adelantar todas las actividades necesarias para el registro del predio denominado "Sin Dirección Santa Rita" inscrito bajo el folio de matrícula inmobiliaria No. 425-8000, como Reserva Natural de la Sociedad Civil ante Parques Nacionales Naturales de Colombia.

En este sentido, es posible concluir que la señora **MAGDA GISSELLE TRIANA MURCIA** identificada con cédula de ciudadanía No.52.965.179, se encuentra legitimada para formular la presente solicitud, como representante legal de la **ASOCIACIÓN RED DE RESERVAS NATURALES DE LA SOCIEDAD CIVIL ASOCIADAS AL PACTO CAQUETÁ**, identificada con NIT. 901.694.329-3, actuando como apoderada de la señora **ROCIO DEL SOCORRO POSADA MUÑOZ**, identificada con cédula de ciudadanía No. 30.516.006.

Que así mismo, no se evidenciaron limitaciones al dominio sobre el predio objeto de solicitud de registro, que puedan afectar el trámite de registro.

II. Área objeto de la solicitud

De conformidad con el formulario de solicitud de registro, presentado por la señora **MAGDA GISSELLE TRIANA MURCIA** identificada con cédula de ciudadanía No.52.965.179, representante legal de la **ASOCIACIÓN RED DE RESERVAS NATURALES DE LA SOCIEDAD CIVIL ASOCIADAS AL PACTO CAQUETÁ**, identificada con NIT. 901.694.329-3, actuando como apoderada de la señora **ROCIO DEL SOCORRO POSADA MUÑOZ**, identificada con cédula de ciudadanía No. 30.516.006, se tiene que el área que se solicita para registro como Reserva Natural de la Sociedad Civil a denominarse "**SANTA RITA**" a favor del predio denominado "Sin Dirección Santa Rita" inscrito bajo el folio de matrícula inmobiliaria No. 425-8000, será una extensión total de **(104 has 8.865 m²)**.

AUTO NÚMERO 054 DE 15 MAR 2024

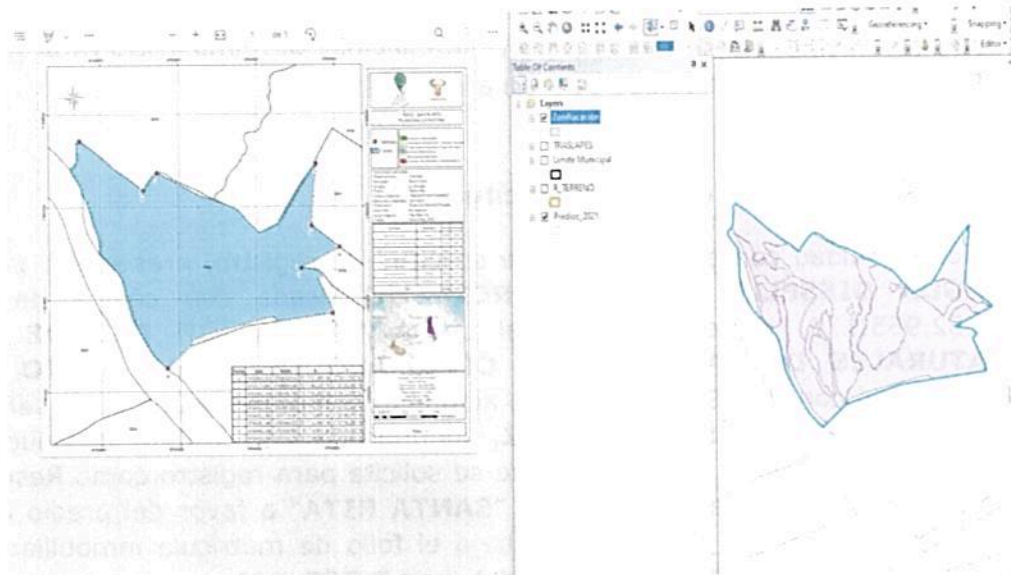
POR MEDIO DEL CUAL SE INICIA EL TRÁMITE DE REGISTRO DE LA RESERVA NATURAL DE LA SOCIEDAD CIVIL "SANTA RITA" RNSC 002-24

Ahora bien, luego de verificar la información cartográfica allegada, se evidenciaron las siguientes situaciones:

- La solicitante allega certificado de tradición y libertad del predio denominado SIN DIRECCION. "SANTA RITA", inscrito bajo el folio de matrícula inmobiliaria No. 425-8000, el cual relaciona la cédula catastral 185920003000000010088000000000, con un área total de **89 has 9.750 m²**

OFICINA DE REGISTRO DE INSTRUMENTOS PUBLICOS DE SAN VICENTE DEL CAGUAN
CERTIFICADO DE TRADICION
MATRICULA INMOBILIARIA
Nro Matricula: 425-8000
Certificado generado con el Pin No: 240115673487659280
Pagina 1 TURNO: 2024-226
Impreso el 15 de Enero de 2024 a las 09:33:24 AM
"ESTE CERTIFICADO REFLEJA LA SITUACION JURIDICA DEL INMUEBLE HASTA LA FECHA Y HORA DE SU EXPEDICION"
No tiene validez sin la firma del registrador en la última página
CIRCULO REGISTRAL: 425 - SAN VICENTE DEL CAGUAN, DEPTO: CAQUETA MUNICIPIO: PUERTO RICO VEREDA: LA FLORIDA EL DESQUITE
FECHA APERTURA: 03-11-1978, RADICACION: 3469 CON RESOLUCION DE: 03-11-1978
CODIGO CATASTRAL: 185920003000000010088000000000 COO CATASTRAL ANT: 18592000300010088000
NOMBRE:
ESTADO DEL FOLIO: **ACTIVO**
DESCRIPCION: **CABIDA Y LINDEROS**
PUNTO DE PARTIDA SE TOMO COMO TAL EL N.5. EN EL CUAL CONDIRPEN LAS COLINDANCIAS DE RIO GUAYAS- SUCESION RICARDO TOVAR Y PETICIONARIO COLINDA ASE NORTE CON SUCESION RICARDO TOVAR EN 1330M DEL PUNTO 8 AL 30-130M GASIBEL DEYON EN 9250CM DEL 20 AL 27. ESTE CON JOAQUIN GABRERA EN 1213 M DEL 27 AL 43 EN PARTE QUEBRADA LA PERLA AL MEDIO SUR/ESTE CON RIO GUAYAS EN 1614 M DEL 45 AL 5 Y ENCIERRA EXTENSION APROXIMADA 89 HECTAREAS 9.750 METROS CUADRADOS
AREA Y COEFICIENTE
AREA - HECTAREAS - METROS CUADRADOS - CENTIMETROS CUADRADOS
AREA PRIVADA - METROS CUADRADOS - CENTIMETROS CUADRADOS
AREA CONSTRUIDA - METROS CUADRADOS - CENTIMETROS CUADRADOS
COEFICIENTE: %
COMPLEMENTACION:
1-REGISTRO DEL 03-11-1978 ESTE PREDIO RESULTO DE LA ADJUDICACION DE BALDIOS QUE HICIERA EL INCORA SEGUN RESOLUCION NRO 8665 DEL 30-05-1978 -2-REGISTRO DEL 05-10-1990 COMPRAVENTA EN COMUN Y PROINDIVISO EFECTUADA MEDIANTE LA ESC NRO 2654 DEL 01-10-1990 OTORGADA EN LA NOTARIA 1 DE FCIA.-3-REGISTRO DEL 15-01-1991 COMPRAVENTA DEL 50% EFECTUADA MEDIANTE LA ESC NRO 72 DEL 15-01-1991 OTORGADA EN LA NOTARIA 1 DE FCIA.-4-REGISTRO DEL 20-02-1997 COMPRAVENTA EFECTUADA MEDIANTE LA ESC NRO 260 DEL 07-02-1997 OTORGADA EN LA NOTARIA 1 DE FCIA.-
DIRECCION DEL INMUEBLE
Tipo Predio: RURAL
1) SIN DIRECCION - SANTA RITA -

- La solicitante adjunta información cartográfica en formato pdf, el cual se ajusta a catastro IGAC. Se verifica la cédula catastral 185920003000000010088000000000 y ésta corresponde con la cédula catastral relacionada en el certificado de tradición y libertad.

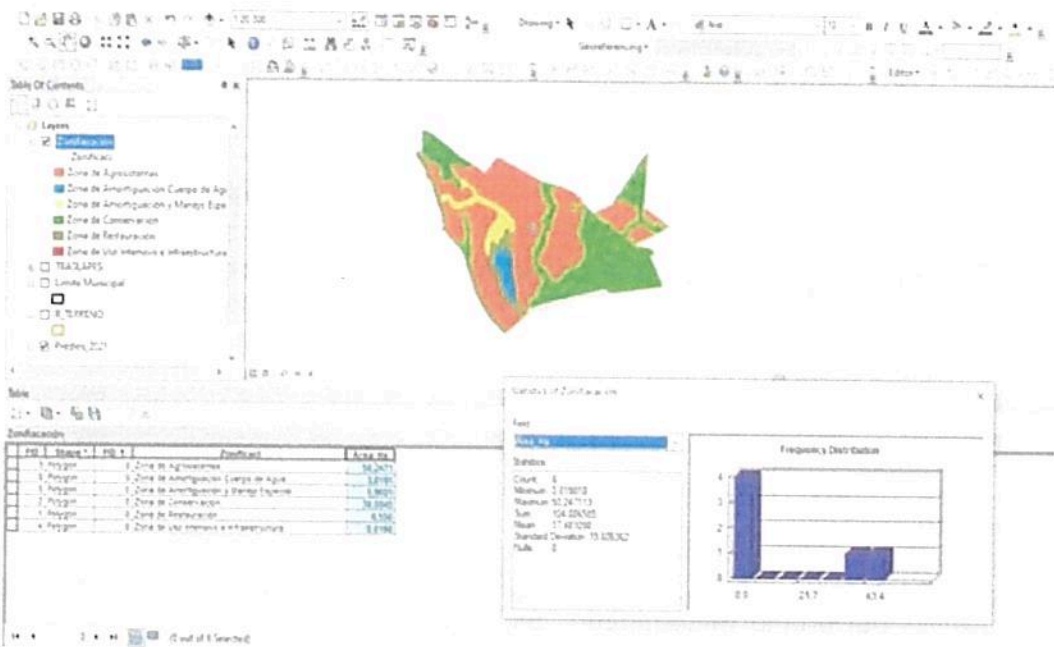


AUTO NÚMERO 054 DE 15 MAR 2024

POR MEDIO DEL CUAL SE INICIA EL TRÁMITE DE REGISTRO DE LA RESERVA NATURAL DE LA SOCIEDAD CIVIL "SANTA RITA" RNSC 002-24

Áreas objeto de registro

- De conformidad con el formulario de solicitud de registro allegado, se indicó como área total a registrar (**104 has 8.865 m²**), siendo mayor al área reportada en el certificado de tradición allegado por la solicitante. Se verifica la zonificación allegada en formato .pdf, la cual relaciona un área total de **104 has 8.866 m²**, lo cual es mayor a la información inmersa en el certificado de tradición con folio de matrícula No. 425-8000, en el cual se evidencia un área total de (**89 has 9.750 m²**).



de

Zonificación	Área ha
Zona de Agrosistemas	50,2471
Zona de Amortiguación Cuerpo de Agua	3,0191
Zona de Amortiguación y Manejo Especial	5,9601
Zona de Conservación	39,0845
Zona de Restauración	6,556
Zona de Uso Intensivo e Infraestructura	0,0198
Total	104,8866

AUTO NÚMERO. 054 DE 15 MAR 2024

POR MEDIO DEL CUAL SE INICIA EL TRÁMITE DE REGISTRO DE LA RESERVA NATURAL DE LA SOCIEDAD CIVIL "SANTA RITA" RNSC 002-24

- Formato de solicitud de Registro:

4. INFORMACIÓN ESPECÍFICA DEL(OS) PREDIO(S) QUE SOLICITA PARA REGISTRAR	No de Folio de matrícula inmobiliaria- FM (obligatoria)	No de Cédula catastral actual	No de Cédula catastral anterior	No de referencia catastral	Área (ha) (obligatoria)	Nombre de predio
	La información se obtiene al consultar el Certificado de Tradición y Libertad de cada predio objeto de registro. Diligencie la información si está en el Certificado de Tradición y Libertad.	425-8000	18582000300013088000			00 HA 0000 M2
Nombre de la RNSC (obligatoria)	SANTA RITA		Área total a registrar (obligatoria)		104 HA 8805 M2	

- Finalmente, se realizó la verificación de traslapes con Resguardos indígenas ANT, Consejos Comunitarios Negros ANT y Áreas (SINAP), donde se evidencia que NO presenta traslapes con ninguna de las categorías anteriormente citadas.

Conforme lo anterior y con el fin de cumplir con los requisitos establecidos en el Artículo 2.2.2.1.17.6, del Decreto 1076 de 2015³, se requiere a la solicitante del registro allegar:

1. Ajustar el área de la zonificación de la información cartográfica allegada del predio denominado "Sin Dirección Santa Rita" inscrito bajo el folio de matrícula inmobiliaria No. 425-8000, atendiendo las observaciones inmersas en este acto administrativo, dado que el área cartográfica allegada excede el área reportada en el certificado de tradición y libertad, pues la misma no debe exceder el área⁴ reportada en el Certificado de Tradición y Libertad.

La información se debe remitir en **formato digital tipo shape**, si es una plancha catastral. Si es un levantamiento topográfico, se debe remitir el **formato digital tipo Dwg**, esta plancha topográfica debe ir firmada por el profesional en topografía (ingeniero o técnico) que realizó el procedimiento⁵, y se debe incluir el número de matrícula profesional del mismo. Además, se debe remitir el documento en

³ Ubicación geográfica del predio en plancha catastral o en plancha individual referenciada con coordenadas planas. En su defecto, delimitación del predio en una plancha base topográfica..." (Subrayado fuera del texto)

⁴ La información cartográfica se debe remitir teniendo como referencia el nuevo origen Nacional, conforme lo establecido en la resolución 388 del 13 de mayo de 2020 y resolución 471 del 14 de mayo de 2020, con las consideraciones de la resolución 529 del 5 de junio de 2020 emitidas por el Instituto Geográfico Agustín Codazzi y adoptadas por Parques Nacionales Naturales de Colombia mediante la circular 20202400000014 del 24/06/2020. Las áreas se deben relacionar en formato de cuatro (4) decimales ya que se refiere a hectáreas.

⁵ Consejo Profesional Nacional de Topografía – CPNT. Concepto No. 001 – 2019. 31 de mayo de 2019. 'COMPETENCIA PROFESIONAL PARA EJERCER LA TOPOGRAFÍA Y FIRMAR LOS PLANOS TOPOGRÁFICOS EN EL TERRITORIO COLOMBIANO'. "(...) Los encargados de firmar los planos topográficos son el Ingeniero topográfico matriculado y el Topógrafo profesional licenciado de acuerdo con la Ley 70 de 1979 (Artículos 1, 2, 3, y 4). En consecuencia, la suscripción o firma de un plano topográfico no puede ser delegada o atribuida a profesionales distintos, tales como ingenieros civiles, ingenieros de vías y transportes o arquitectos (...)"

de

AUTO NÚMERO 054 DE 15 MAR 2024

POR MEDIO DEL CUAL SE INICIA EL TRÁMITE DE REGISTRO DE LA RESERVA NATURAL DE LA SOCIEDAD CIVIL "SANTA RITA" RNSC 002-24

formato Pdf o Jpg. Lo anterior con la finalidad de dar cumplimiento a los requerimientos establecidos en el numeral cuarto del Artículo 2.2.2.1.17.6, del Decreto 1076 de 2015, ya que ésta es la única información oficial para continuar con el proceso de registro de Reservas Naturales de la Sociedad Civil.

Es importante aclarar que la información cartográfica aportada por el usuario no debe exceder el área⁶ reportada en el Certificado de Tradición y Libertad, el cálculo de las áreas se hace en MAGNA SIRGAS Origen Único Nacional para Colombia (CMT-12), y la zonificación deberá allegarse con cada una de las áreas discriminadas para cada uno de los predios de la solicitud de registro, de acuerdo con lo establecido en los numerales tercero y quinto del Artículo 2.2.2.1.17.6 y el Artículo 2.2.2.1.17.4⁷ del Decreto 1076 de 2015.

El anterior requerimiento se efectúa con el propósito de realizar un mejor estudio y verificación de los datos que se acopien en el transcurso del proceso de registro, que permitan tomar una decisión de fondo sobre la solicitud presentada.

Cabe resaltar que de acuerdo al inciso tercero del artículo 2.2.2.1.17.7 del Decreto Único Reglamentario No. 1076 de 26 de mayo de 2015, al solicitante se le requerirá por una sola vez para que aporte la documentación que le hiciera falta y se suspenderán los términos. **Si pasados los dos (2) meses contados a partir del requerimiento, estos no han sido aportados, se entenderá que ha desistido de la solicitud de registro y se procederá al archivo.**

III. Recomendaciones y asuntos que se deben precisar en el concepto técnico

En aplicación de los principios de economía y celeridad –consagrados en el artículo 3º de la Ley 1437 de 2011- es pertinente informar a la Autoridad Ambiental que realice la visita de inspección técnica al predio objeto de registro, si de acuerdo al parágrafo Artículo 2.2.2.1.2.8 del Decreto No. 1076 de 26 de mayo de 2015, el inmueble objeto de registro se encuentra superpuesto con alguna Área Protegida de carácter público y se precise si es viable registrar el área solicitada o una porción inferior a la requerida por el propietario en su formulario de solicitud de registro.

⁶La información cartográfica se debe remitir teniendo como referencia el nuevo origen Nacional, conforme lo establecido en la resolución 388 del 13 de mayo de 2020 y resolución 471 del 14 de mayo de 2020, con las consideraciones de la resolución 529 del 5 de junio de 2020 emitidas por el Instituto Geográfico Agustín Codazzi y adoptadas por Parques Nacionales Naturales de Colombia mediante la circular 20202400000014 del 24/06/2020. Las áreas se deben relacionar en formato de cuatro (4) decimales ya que se refiere a hectáreas.

⁷ARTÍCULO 2.2.2.1.17.4. Zonificación. La zonificación de las Reservas Naturales de la Sociedad Civil podrán contener además de las zonas que se considere conveniente incluir, las siguientes: 1. Zona de conservación: área ocupada por un paisaje o una comunidad natural, animal o vegetal, ya sea en estado primario o que está evolucionado naturalmente y que se encuentre en proceso de recuperación. 2. Zona de amortiguación y manejo especial: aquella área de transición entre el paisaje antrópico y las zonas de conservación, o entre aquel y las áreas especiales para la protección como los nacimientos de agua, humedales y cauces. Esta zona puede contener rastrojos o vegetación secundaria y puede estar expuesta a actividades agropecuarias y extractivas sostenibles, de regular intensidad. 3. Zona de agrosistemas: área que se dedica a la producción agropecuaria sostenible para uso humano o animal, tanto para el consumo doméstico como para la comercialización, favoreciendo la seguridad alimentaria. 4. Zona de uso intensivo e infraestructura: área de ubicación de las casas de habitación, restaurantes, hospedajes, establos, galpones, bodegas, viveros, senderos, vías, miradores, instalaciones eléctricas y de maquinaria fija, instalaciones sanitarias y de saneamiento básico e instalaciones para la educación, la recreación y el deporte. Las Reservas Naturales de la Sociedad Civil deberán contar como mínimo, con una Zona de Conservación.

gpc

AUTO NÚMERO 054 DE 15 MAR 2024

POR MEDIO DEL CUAL SE INICIA EL TRÁMITE DE REGISTRO DE LA RESERVA NATURAL DE LA SOCIEDAD CIVIL "SANTA RITA" RNSC 002-24

Así mismo, se solicita que dicho concepto determine si el área a registrar se encuentra traslapada con títulos y/o contratos de concesión minera, hidrocarburos, u otros proyectos licenciados, resguardos indígenas o de territorios de comunidades negras, o si tiene algún tipo de restricción respecto del uso del suelo, determinado en el POT ó el EOT del respectivo municipio.

Adicionalmente el Concepto deberá determinar las coordenadas de cada una de las zonas, con su respectivo mapa de zonificación y ubicación, así como los usos y actividades a los cuales se destinará la Reserva Natural de la Sociedad Civil, en los términos del citado Decreto Reglamentario.

Para resolver la solicitud presentada por el peticionario, Parques Nacionales Naturales de Colombia, procederá de conformidad con el trámite previsto en la Sección 17 -Reservas de la Sociedad Civil, del Capítulo 1 -Áreas de Manejo Especial- del Título 2 -Gestión Ambiental-, de la Parte 2 -Reglamentación-, del Libro 2 -Régimen Reglamentario del Sector Ambiente-, del Decreto No. 1076 de 2015, regulado internamente a través del procedimiento de registro de reservas naturales de la sociedad civil - Código AMSPNN_PR_05, versión 3-, actualmente vigente.

En virtud de lo anterior, se da inicio a la actuación administrativa encaminada a resolver la solicitud presentada por el peticionario, previa verificación de los requisitos establecidos para tal fin, por lo cual se expedirá auto de inicio de trámite, el cual se notificará en los términos establecidos en los artículos 67 a 69 de la Ley 1437 de 2011 -Código de Procedimiento Administrativo y de lo Contencioso Administrativo-, y su publicación se realizará de conformidad con lo señalado en el artículo 73 de la citada normativa, en concordancia con el artículo 71 de la Ley 99 de 1993.

Adicionalmente, y con el objetivo de dar cumplimiento al término de treinta (30) días establecidos en la Sección 17 -Reservas de la Sociedad Civil, del Capítulo 1 -Áreas de Manejo Especial- del Título 2 -Gestión Ambiental-, de la Parte 2 -Reglamentación-, del Libro 2 -Régimen Reglamentario del Sector Ambiente-, del Decreto No. 1076 de 326 de mayo de 2015, para llevar a cabo el proceso de registro, se procederá a remitir a la Alcaldía Municipal y a la autoridad ambiental con jurisdicción en el área del predio, los avisos de que trata el artículo 2.2.2.1.17.7 del referido Decreto, para que sean fijados oportunamente y posteriormente se alleguen las constancias de fijación y desfijación de los mencionados avisos.

Que en mérito de lo expuesto, la Subdirección de Gestión y Manejo de Áreas Protegidas,

DISPONE:

Artículo 1. Iniciar el trámite de registro como Reserva Natural de la Sociedad Civil denominarse "**SANTA RITA**" a favor del predio denominado "Sin Dirección Santa Rita" inscrito bajo el folio de matrícula inmobiliaria No. 425-8000, ubicado en la vereda La Florida el Desquite, municipio Puerto Rico, departamento de Caquetá, solicitado por la señora **MAGDA GISSELLE TRIANA MURCIA** identificada con cédula de ciudadanía No.52.965.179, representante legal de la **ASOCIACIÓN RED DE RESERVAS NATURALES DE LA SOCIEDAD CIVIL ASOCIADAS AL PACTO**

ve

AUTO NÚMERO 054 DE 15 MAR 2024

POR MEDIO DEL CUAL SE INICIA EL TRÁMITE DE REGISTRO DE LA RESERVA NATURAL DE LA SOCIEDAD CIVIL "SANTA RITA" RNSC 002-24

CAQUETÁ, identificada con NIT. 901.694.329-3, actuando como apoderada de la señora **ROCIO DEL SOCORRO POSADA MUÑOZ**, identificada con cédula de ciudadanía No. 30.516.006, de conformidad con la parte motiva del presente acto administrativo.

Artículo 2. Requerir a la señora **MAGDA GISSELLE TRIANA MURCIA** identificada con cédula de ciudadanía No.52.965.179, representante legal de la **ASOCIACIÓN RED DE RESERVAS NATURALES DE LA SOCIEDAD CIVIL ASOCIADAS AL PACTO CAQUETÁ**, identificada con NIT. 901.694.329-3, apoderada de la señora **ROCIO DEL SOCORRO POSADA MUÑOZ**, identificada con cédula de ciudadanía No. 30.516.006, para que dentro del término hasta de dos (2) meses contados a partir del día siguiente a la notificación del presente acto administrativo, allegue la siguiente información con el fin dar continuidad al trámite de Solicitud de Registro de Reserva Natural de la Sociedad Civil, de conformidad con la parte motiva del presente acto administrativo:

1. Ajustar el área de la zonificación de la información cartográfica allegada del predio denominado "Sin Dirección Santa Rita" inscrito bajo el folio de matrícula inmobiliaria No. 425-8000, atendiendo las observaciones inmersas en este acto administrativo, dado que el área cartográfica allegada excede el área reportada en el certificado de tradición y libertad, pues la misma no debe exceder el área⁸ reportada en el Certificado de Tradición y Libertad.

La información se debe remitir en **formato digital tipo shape**, si es una plancha catastral. Si es un levantamiento topográfico, se debe remitir el **formato digital tipo Dwg**, esta plancha topográfica debe ir firmada por el profesional en topografía (ingeniero o técnico) que realizó el procedimiento⁹, y se debe incluir el número de matrícula profesional del mismo. Además, se debe remitir el documento en formato *Pdf o Jpg*. Lo anterior con la finalidad de dar cumplimiento a los requerimientos establecidos en el numeral cuarto del Artículo 2.2.2.1.17.6, del Decreto 1076 de 2015, ya que ésta es la única información oficial para continuar con el proceso de registro de Reservas Naturales de la Sociedad Civil.

Es importante aclarar que la información cartográfica aportada por el usuario no debe exceder el área¹⁰ reportada en el Certificado de

⁸La información cartográfica se debe remitir teniendo como referencia el nuevo origen Nacional, conforme lo establecido en la resolución 388 del 13 de mayo de 2020 y resolución 471 del 14 de mayo de 2020, con las consideraciones de la resolución 529 del 5 de junio de 2020 emitidas por el Instituto Geográfico Agustín Codazzi y adoptadas por Parques Nacionales Naturales de Colombia mediante la circular 20202400000014 del 24/06/2020. Las áreas se deben relacionar en formato de cuatro (4) decimales ya que se refiere a hectáreas.

⁹ Consejo Profesional Nacional de Topografía – CPNT. Concepto No. 001 – 2019. 31 de mayo de 2019. 'COMPETENCIA PROFESIONAL PARA EJERCER LA TOPOGRAFÍA Y FIRMAS LOS PLANOS TOPOGRÁFICOS EN EL TERRITORIO COLOMBIANO'. '(...) Los encargados de firmar los planos topográficos son el Ingeniero topográfico matriculado y el Topógrafo profesional licenciado de acuerdo con la Ley 70 de 1979 (Artículos 1, 2, 3, y 4). En consecuencia, la suscripción o firma de un plano topográfico no puede ser delegada o atribuida a profesionales distintos, tales como ingenieros civiles, ingenieros de vías y transportes o arquitectos (...)'

¹⁰La información cartográfica se debe remitir teniendo como referencia el nuevo origen Nacional, conforme lo establecido en la resolución 388 del 13 de mayo de 2020 y resolución 471 del 14 de mayo de 2020, con las consideraciones de la resolución 529 del 5 de junio de 2020 emitidas por el Instituto Geográfico Agustín Codazzi y adoptadas por Parques Nacionales Naturales de Colombia mediante la circular 20202400000014 del 24/06/2020. Las áreas se deben relacionar en formato de cuatro (4) decimales ya que se refiere a hectáreas.

me

AUTO NÚMERO 054 DE 15 MAR 2024

POR MEDIO DEL CUAL SE INICIA EL TRÁMITE DE REGISTRO DE LA RESERVA NATURAL DE LA SOCIEDAD CIVIL "SANTA RITA" RNSC 002-24

Tradición y Libertad, el cálculo de las áreas se hace en MAGNA SIRGAS Origen Único Nacional para Colombia (CMT-12), y la zonificación deberá allegarse con cada una de las áreas discriminadas para cada uno de los predios de la solicitud de registro, de acuerdo con lo establecido en los numerales tercero y quinto del Artículo 2.2.2.1.17.6 y el Artículo 2.2.2.1.17.4¹¹ del Decreto 1076 de 2015.

Artículo 3. Una vez la solicitante allegue la información requerida, remitir a la **Alcaldía Municipal de Puerto Rico, Caquetá** y a la **Corporación para el desarrollo sostenible del Sur de la Amazonia -CORPOAMAZONIA--**, los avisos de inicio del trámite a que se refiere el artículo 2.2.2.1.17.7 del Decreto 1076 de 2015.

Artículo 4. Una vez la solicitante allegue la información requerida, el **Grupo de Trámites y Evaluación Ambiental - GTEA** de Parques Nacionales Naturales de Colombia- PNNC, o la **Dirección Territorial Amazonía - DTAM** de Parques Nacionales Naturales de Colombia- PNNC, realizará y coordinará la práctica de la visita técnica al predio objeto de solicitud de registro, con el fin de verificar la importancia de la muestra de ecosistema natural y la sostenibilidad de los procesos de producción y aprovechamiento llevados a cabo en el predio, si los hay, y demás aspectos técnicos que se deban tener en cuenta para la verificación de los objetivos de conservación de las áreas protegidas, de conformidad con lo señalado en el artículo 2.2.2.1.1.6 y la Sección 17 *-Reservas de la Sociedad Civil, Capítulo 1 - Áreas de Manejo Especial-* del Título 2 *-Gestión Ambiental-*, de la Parte 2 *-Reglamentación-*, del Libro 2-*Régimen Reglamentario del Sector Ambiente-*, del Decreto No. 1076 de 26 de mayo de 2015, y observe las recomendaciones contenidas en el presente acto administrativo.

PARÁGRAFO PRIMERO. - Para la práctica de la visita técnica mencionada en el Artículo Cuarto, un funcionario del **Grupo de Trámites y Evaluación Ambiental - GTEA** de Parques Nacionales Naturales de Colombia- PNNC, o de la **Dirección Territorial Amazonía - DTAM** de Parques Nacionales Naturales de Colombia- PNNC, se comunicará con el usuario, solicitando su aprobación expresa para realizar la actividad. Después de realizada la consulta, se requerirá que esta aprobación se allegue por los medios virtuales establecidos por Parques Nacionales Naturales.

Artículo 5. Notifíquese personalmente o en su defecto por aviso, el contenido del presente acto administrativo a la señora **MAGDA GISSELLE TRIANA MURCIA** identificada con cédula de ciudadanía No.52.965.179, representante legal de la **ASOCIACIÓN RED DE RESERVAS NATURALES DE LA SOCIEDAD CIVIL ASOCIADAS AL PACTO CAQUETÁ**, identificada con NIT. 901.694.329-3, apoderada de la señora **ROCIO DEL SOCORRO POSADA MUÑOZ**, identificada con cédula de ciudadanía No. 30.516.006, de conformidad con lo establecido en el

¹¹ **ARTÍCULO 2.2.2.1.17.4.** Zonificación. La zonificación de las Reservas Naturales de la Sociedad Civil podrán contener además de las zonas que se considere conveniente incluir, las siguientes: 1. Zona de conservación: área ocupada por un paisaje o una comunidad natural, animal o vegetal, ya sea en estado primario o que está evolucionado naturalmente y que se encuentre en proceso de recuperación. 2. Zona de amortiguación y manejo especial: aquella área de transición entre el paisaje antrópico y las zonas de conservación, o entre aquel y las áreas especiales para la protección como los nacimientos de agua, humedales y cauces. Esta zona puede contener rastrojos o vegetación secundaria y puede estar expuesta a actividades agropecuarias y extractivas sostenibles, de regular intensidad. 3. Zona de agrosistemas: área que se dedica a la producción agropecuaria sostenible para uso humano o animal, tanto para el consumo doméstico como para la comercialización, favoreciendo la seguridad alimentaria. 4. Zona de uso intensivo e infraestructura: área de ubicación de las casas de habitación, restaurantes, hospedajes, establos, galpones, bodegas, viveros, senderos, vías, miradores, instalaciones eléctricas y de maquinaria fija, instalaciones sanitarias y de saneamiento básico e instalaciones para la educación, la recreación y el deporte. Las Reservas Naturales de la Sociedad Civil deberán contar como mínimo, con una Zona de Conservación.



AUTO NÚMERO 054 DE 15 MAR 2024

**POR MEDIO DEL CUAL SE INICIA EL TRÁMITE DE REGISTRO DE LA RESERVA
NATURAL DE LA SOCIEDAD CIVIL "SANTA RITA" RNSC 002-24**

artículo 66 y subsiguientes de la Ley 1437 de 2011 –Código de Procedimiento Administrativo y de lo Contencioso Administrativo-.

Artículo 6. El encabezado y la parte dispositiva del presente Auto deberán ser publicados en la Gaceta Oficial Ambiental de Parques Nacionales Naturales de Colombia, de conformidad con lo establecido en el artículo 73 de la Ley 1437 de 2011 –Código de Procedimiento Administrativo y de lo Contencioso Administrativo-.

Artículo 7. Contra el presente acto administrativo no procede recurso alguno, de conformidad con lo establecido en el artículo 75 de la Ley 1437 de 2011 –Código de Procedimiento Administrativo y de lo Contencioso Administrativo-.

Dada en Bogotá, D.C., a los 15 MAR 2024

NOTIFÍQUESE, PUBLÍQUESE Y CÚMPLASE



MARTA CECILIA DÍAZ LEGUIZAMÓN

Subdirectora de Gestión y Manejo de Áreas Protegidas


Elaboró:

Catalina Sanchez Hidrobo
Abogada - GTEA
Grupo de Trámites y Evaluación
Ambiental

Revisión Cartográfica:

Arlenson Pelaes Contreras
Cartógrafo - GTEA
Grupo de Trámites y Evaluación
Ambiental

Aprobó:

Guillermo Alberto Santos Ceballos 
Coordinador - GTEA
Grupo de Trámites y Evaluación
Ambiental

Expediente: RNSC 002-24 SANTA RITA

