

AUTO NÚMERO 058 DE 18 MAR 2024.

**POR MEDIO DEL CUAL SE INICIA EL TRÁMITE DE REGISTRO DE LA RESERVA  
NATURAL DE LA SOCIEDAD CIVIL "LA GRANJA" RNSC 003-24**

La Subdirectora de Gestión y Manejo de Áreas Protegidas de Parques Nacionales Naturales de Colombia, en ejercicio de sus facultades legales y en especial las establecidas en el numeral 14 del artículo 13 del Decreto 3572 de 2011, la Resolución No. 092 de 2011 y,

**CONSIDERANDO**

Que la Ley 99 de 1993 creó el Ministerio del Medio Ambiente y reordenó el Sector Público encargado de la gestión y conservación del medio ambiente y los recursos naturales renovables,

Que Parques Nacionales Naturales de Colombia, de acuerdo con lo dispuesto en el Decreto 3572 de 2011, es la Autoridad Ambiental encargada de la administración y manejo del Sistema de Parques Nacionales Naturales y la coordinación del Sistema Nacional de Áreas Protegidas.

Que en el artículo 13, numeral 14 del Decreto 3572 de 2011, se le otorgó a la Subdirección de Gestión y Manejo de Áreas Protegidas la función de *"Adelantar los trámites administrativos ambientales y proyectar los actos administrativos a que haya lugar, para el otorgamiento de permisos, concesiones, autorizaciones y demás instrumentos de control y seguimiento ambiental, para el uso y aprovechamiento de los recursos naturales renovables en las áreas del Sistema de Parques Nacionales, así como para el **registro de las Reservas Naturales de la Sociedad Civil**"* (Subraya y negrita fuera del texto original).

Que adicionalmente, la Dirección General de esta Autoridad Ambiental, a través de la Resolución No. 092 de 2011, delegó en la Subdirección de Gestión y Manejo de Áreas Protegidas -entre otras- la función de otorgar el registro de las Reservas Naturales de la Sociedad Civil.

Que adicionalmente, la ya referida Ley 99 de 1993, define en su artículo 109 las Reservas Naturales de la Sociedad Civil como: *"La parte o el todo del área de un inmueble que conserva una muestra de un ecosistema natural y sea manejado bajo los principios de la sustentabilidad en el uso de los recursos naturales, cuyas actividades y usos se establecerán de acuerdo a reglamentación, con la participación de las organizaciones sin ánimo de lucro de carácter ambiental"*.

Que mediante el Decreto No. 1076 de 26 de mayo de 2015, *"Por medio del cual se expide el Decreto Único Reglamentario del Sector Ambiente y Desarrollo Sostenible"*, se compilaron los Decretos reglamentarios del sector ambiente, entre los que se encuentran el Decreto 2372 de 2010 *"en relación con el Sistema Nacional de Áreas Protegidas"*, y el Decreto No. 1996 de 1999 *"Por el cual se reglamentan los artículos 109 y 110 de la Ley 99 de 1993 sobre Reservas Naturales de la Sociedad Civil"*.

Que el artículo 1.1.2.1.1 del Decreto No. 1076 de 2015, establece las funciones de Parques Nacionales Naturales como Unidad que conforma y administra el sector.

Que para efectos del procedimiento de Registro de Reservas Naturales de la Sociedad Civil en la presente actuación, se procederá de conformidad con lo dispuesto en la Sección 17 -Reservas de la Sociedad Civil, del Capítulo 1 -Áreas de

nc

AUTO NÚMERO 058 DE 18 MAR 2024

**POR MEDIO DEL CUAL SE INICIA EL TRÁMITE DE REGISTRO DE LA RESERVA NATURAL DE LA SOCIEDAD CIVIL "LA GRANJA" RNSC 003-24**

*Manejo Especial- del Título 2 -Gestión Ambiental-, de la Parte 2 - Reglamentación-, del Libro 2 -Régimen Reglamentario del Sector Ambiente-, del Decreto No. 1076 de 2015 "Por medio del cual se expide el Decreto Único Reglamentario del Sector Ambiente y Desarrollo Sostenible".*

**ANTECEDENTES**

Mediante radicado No. 20244700003612 del 17/01/2024, la señora **MAGDA GISSELLE TRIANA MURCIA** identificada con cédula de ciudadanía No.52.965.179, representante legal de la **ASOCIACIÓN RED DE RESERVAS NATURALES DE LA SOCIEDAD CIVIL ASOCIADAS AL PACTO CAQUETÁ**, identificada con NIT. 901.694.329-3, apoderada<sup>1</sup> del señor **EDWIN MAURICIO RAMÍREZ POSADA**, identificado con cédula de ciudadanía No. 7.726.807, remitió la documentación para iniciar el trámite de registro como Reserva Natural de la Sociedad Civil a denominarse "**LA GRANJA**" a favor del predio denominado "Lote . #2 La Granja" inscrito bajo el folio de matrícula inmobiliaria No. 425-48978, con una extensión superficial de veintinueve hectáreas (**29 has**) ubicado en la vereda Montecristo, municipio Puerto Rico, departamento de Caquetá, según información contenida en el Certificado de Tradición y Libertad, expedido 15 de enero de 2024, por la Oficina de Registro de Instrumentos Públicos de San Vicente del Caguan.

Con el fin de verificar si la solicitud elevada ante esta Autoridad Ambiental cumple con los requisitos establecidos en el artículo 2.2.2.1.17.6 del Decreto No. 1076 de 26 de mayo de 2015, se hizo necesario hacer el estudio jurídico respectivo, para lo cual se analizaron los siguientes aspectos:

**I. Legitimación para formular la solicitud y derecho de dominio**

La actual solicitud de registro es elevada por la señora **MAGDA GISSELLE TRIANA MURCIA** identificada con cédula de ciudadanía No.52.965.179, en calidad de representante legal de la **ASOCIACIÓN RED DE RESERVAS NATURALES DE LA SOCIEDAD CIVIL ASOCIADAS AL PACTO CAQUETÁ**, identificada con NIT. 901.694.329-3, actuando como apoderada del señor **EDWIN MAURICIO RAMÍREZ POSADA**, identificado con cédula de ciudadanía No. 7.726.807, propietario del predio objeto de solicitud de registro.

Con la finalidad de corroborar la representación legal de la señora **MAGDA GISSELLE TRIANA MURCIA** identificada con cédula de ciudadanía No.52.965.179, en la documentación aportada, la solicitante incluyó:

- ✓ Certificado de Existencia y Representación<sup>2</sup> de la **ASOCIACIÓN RED DE RESERVAS NATURALES DE LA SOCIEDAD CIVIL ASOCIADAS AL PACTO CAQUETÁ**, identificada con NIT. 901.694.329-3. En este sentido, el día 11 de marzo de la presente anualidad, se procedió a verificar en el Registro Único Empresarial y Social - RUES, la representación legal de la señora **MAGDA GISSELLE TRIANA MURCIA** identificada con cédula de ciudadanía No.52.965.179, en calidad de representante legal de la asociación en mención, donde se evidenció lo siguiente:

<sup>1</sup> Conforme poder otorgado el 20 de diciembre de 2023 en la Notaria veintidós (22) del círculo de Cali.

<sup>2</sup> Conforme al Certificado de Existencia y Representación Legal de Cámara de Comercio de Florencia para el Caquetá expedido el 16 de enero de 2024

AUTO NÚMERO 058 DE 18 MAR 2024

**POR MEDIO DEL CUAL SE INICIA EL TRÁMITE DE REGISTRO DE LA RESERVA  
NATURAL DE LA SOCIEDAD CIVIL "LA GRANJA" RNSC 003-24**

REPRESENTACIÓN LEGAL

El presidente de la Junta Directiva es el representante legal de la ASOCIACION RED DE RESERVAS NATURALES DE LA SOCIEDAD CIVIL ASOCIADAS AL PACTO CAQUETA y el ejecutor de las decisiones de la Asamblea General y de la Junta Directiva.

"NOMBRAMIENTOS"

REPRESENTANTES LEGALES PRINCIPALES:

Por Acta No. 001 del 02 de febrero de 2023 del acta de constitución, inscrita/o en Cámara de Comercio de Florencia para el Caquetá el 09 de marzo de 2023 con el No. 17057 del libro I del Registro de Entidades sin Ánimo de Lucro, se designó a:

CARGO	NOMBRE	IDENTIFICACIÓN
Presidenta	MAGDA GISSELLE TRIANA MURCIA	C.C. No. 52.965.179

Así mismo, se allega poder especial en el cual se confirió a la señora **MAGDA GISSELLE TRIANA MURCIA** identificada con cédula de ciudadanía No.52.965.179, la facultad para adelantar todas las actividades necesarias para el registro del predio denominado "Lote. #2 La Granja" inscrito bajo el folio de matrícula inmobiliaria No. 425-48978, como Reserva Natural de la Sociedad Civil ante Parques Nacionales Naturales de Colombia.

En este sentido, es posible concluir que la señora **MAGDA GISSELLE TRIANA MURCIA** identificada con cédula de ciudadanía No.52.965.179, se encuentra legitimada para formular la presente solicitud, como representante legal de la **ASOCIACIÓN RED DE RESERVAS NATURALES DE LA SOCIEDAD CIVIL ASOCIADAS AL PACTO CAQUETÁ**, identificada con NIT. 901.694.329-3, actuando como apoderada del señor **EDWIN MAURICIO RAMÍREZ POSADA**, identificado con cédula de ciudadanía No. 7.726.807.

Que así mismo, no se evidenciaron limitaciones al dominio sobre el predio objeto de solicitud de registro, que puedan afectar el trámite de registro.

**II. Área objeto de la solicitud**

De conformidad con el formulario de solicitud de registro, presentado por la señora **MAGDA GISSELLE TRIANA MURCIA** identificada con cédula de ciudadanía No.52.965.179, representante legal de la **ASOCIACIÓN RED DE RESERVAS NATURALES DE LA SOCIEDAD CIVIL ASOCIADAS AL PACTO CAQUETÁ**, identificada con NIT. 901.694.329-3, actuando como apoderada del señor **EDWIN MAURICIO RAMÍREZ POSADA**, identificado con cédula de ciudadanía No. 7.726.807, se tiene que el área que se solicita para registro como Reserva Natural de la Sociedad Civil a denominarse "**LA GRANJA**" a favor del predio denominado "Lote. #2 La Granja" inscrito bajo el folio de matrícula inmobiliaria No. 425-48978, será una extensión total de **(25 has 3.895 m<sup>2</sup>)**.

we

AUTO NÚMERO 058 DE 18 MAR 2024

### POR MEDIO DEL CUAL SE INICIA EL TRÁMITE DE REGISTRO DE LA RESERVA NATURAL DE LA SOCIEDAD CIVIL "LA GRANJA" RNSC 003-24

Aunado a lo anterior, se evidenció la siguiente situación en el Certificado de Tradición y Libertad del predio a registrar:

La validez de este documento podrá verificarse en la página certificados.sganotaria.gov.co

**SNR SUPERINTENDENCIA DE NOTARIADO & REGISTRO**

OFICINA DE REGISTRO DE INSTRUMENTOS PUBLICOS DE SAN VICENTE DEL CAGUAN  
**CERTIFICADO DE TRADICION**  
 MATRICULA INMOBILIARIA

Certificado generado con el Pin No: 240115634887659281 **Nro Matricula: 425-48978**

Página 1 TURNO: 2024-225  
 Impreso el 15 de Enero de 2024 a las 09:33:18 AM

**"ESTE CERTIFICADO REFLEJA LA SITUACION JURIDICA DEL INMUEBLE HASTA LA FECHA Y HORA DE SU EXPEDICION"**

No tiene validez sin la firma del registrador en la última página

CIRCULO REGISTRAL: 425 - SAN VICENTE DEL CAGUAN DEPTO: CAQUETA MUNICIPIO: PUERTO RICO VEREDA: MONTECRISTO  
 FECHA APERTURA: 05-04-1993 RADICACION: 1993-0684 CON: ESCRITURA DE: 04-02-1993  
 CODIGO CATASTRAL: 185920002000000000300380000000000000 CATASTRAL ANT: 18592000200030038000  
 NUPRE:

ESTADO DEL FOLIO: **ACTIVO**

DESCRIPCION: CABIDA Y LINDEROS  
 LOS LINDEROS CONSTAN EN LA ESC.#104 DE 02-02-93 NOTARIA SEGUNDA FLORENCIA DCTO.17/11/84 EXTENSION APROXIMADA: 29 HECTAREAS

AREA Y COEFICIENTE

Con respecto a lo anterior, es importante indicar que si bien en la sección de 'Cabida y Linderos' del Certificado de Tradición del predio denominado "Lote. #2 La Granja" inscrito bajo el folio de matrícula inmobiliaria No. 425-48978, no se incluyen los linderos del predio, la solicitante del trámite aportó Escritura No. 1.220 del 13 de agosto de 2003 NOTARIA SEGUNDA de FLORENCIA, en la cual se hace una descripción de los mismos, dando cumplimiento con lo estipulado en el numeral tercero del Artículo 2.2.2.1.17.6 del Decreto Único Reglamentario No. 1076 de 26 de mayo de 2015. Tal y como se muestra a continuación:

reales que con sus usos, costumbres, etc. etc.

mente Vendedora tiene adquiridos y ejerce sobre el Predio Rural denominado: LA GRANJA-ubicado en Vereda: MONTECRISTO, jurisdicción del Municipio de: PUERTO RICO-Departamento del CAQUETA, con extensión superficial a aproximada de: VEINTINUEVE (29-0000) HECTAREAS, inscrito catastralmente con el número: 0002-0003-0038-000 y matrícula inmobiliaria número: 425-48978, determinado dentro de los siguientes linderos:

-NORTE, con predios de ELADIO TRUJILLO y con predio de VICTOR MARTINEZ,

-SUR, con predios de MARIELA MEDINA NOGUERA .

-ESTE, con predios de RAFAEL SANCHEZ (Sucesión).

-OESTE, con CARRETERA CENTRAL PUERTO RICO--EL DONCELLO .

PARAGRAFO: No obstante el inmueble enajenado por sus linderos, cabida y demás especificaciones, su venta se hace como cuerpo cierto.

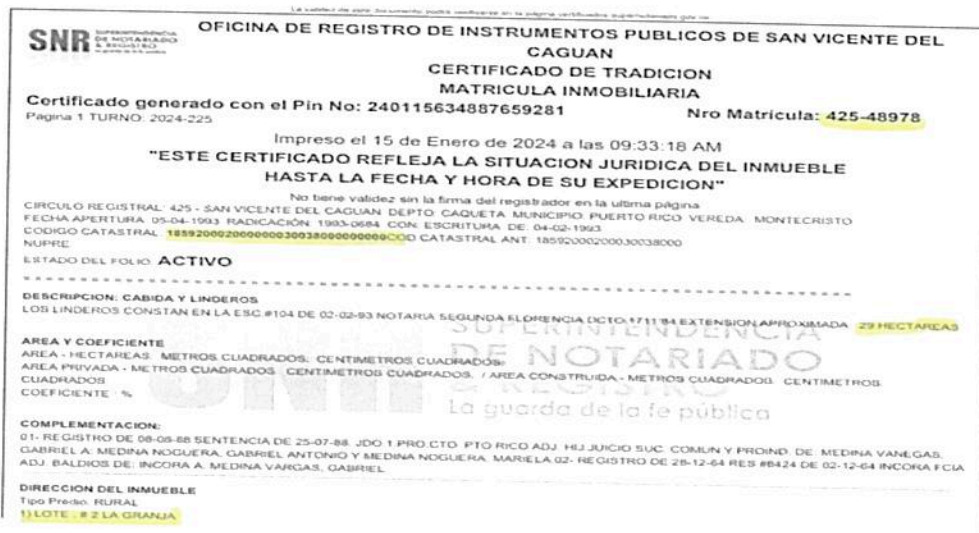
me

AUTO NÚMERO 058 DE 18 MAR 2024

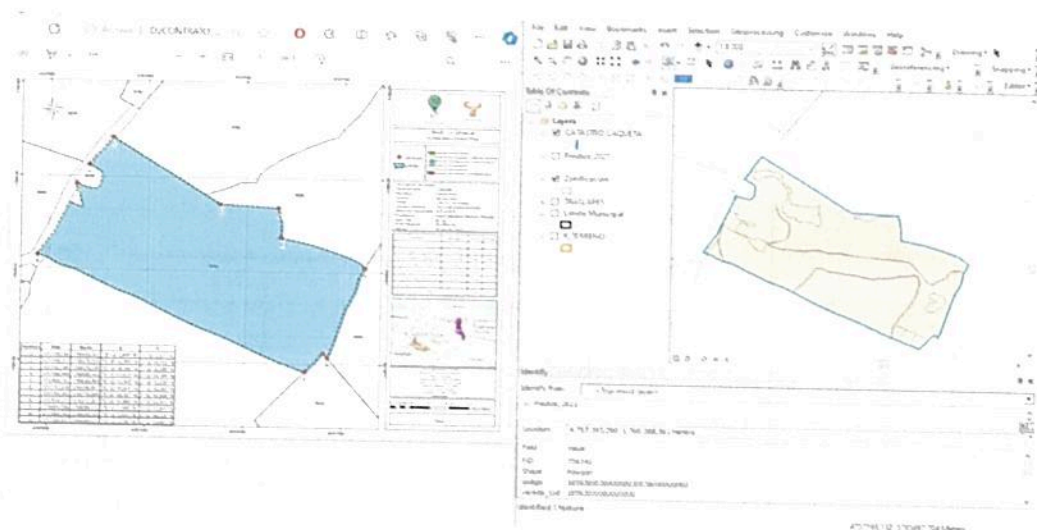
**POR MEDIO DEL CUAL SE INICIA EL TRÁMITE DE REGISTRO DE LA RESERVA NATURAL DE LA SOCIEDAD CIVIL "LA GRANJA" RNSC 003-24**

Ahora bien, luego de verificar la información cartográfica allegada, se evidenciaron las siguientes situaciones:

- La solicitante allega certificado de tradición y libertad del predio denominado "Lote . #2 La Granja" inscrito bajo el folio de matrícula inmobiliaria No. 425-48978, el cual relaciona la cédula catastral 185920002000000030038000000000, con un área total de **29 has.**



- La solicitante adjunta información cartográfica en formato pdf, el cual se ajusta a catastro IGAC. Se verifica la cédula catastral 185920002000000030038000000000 y ésta corresponde con la cédula catastral relacionada en el certificado de tradición y libertad.



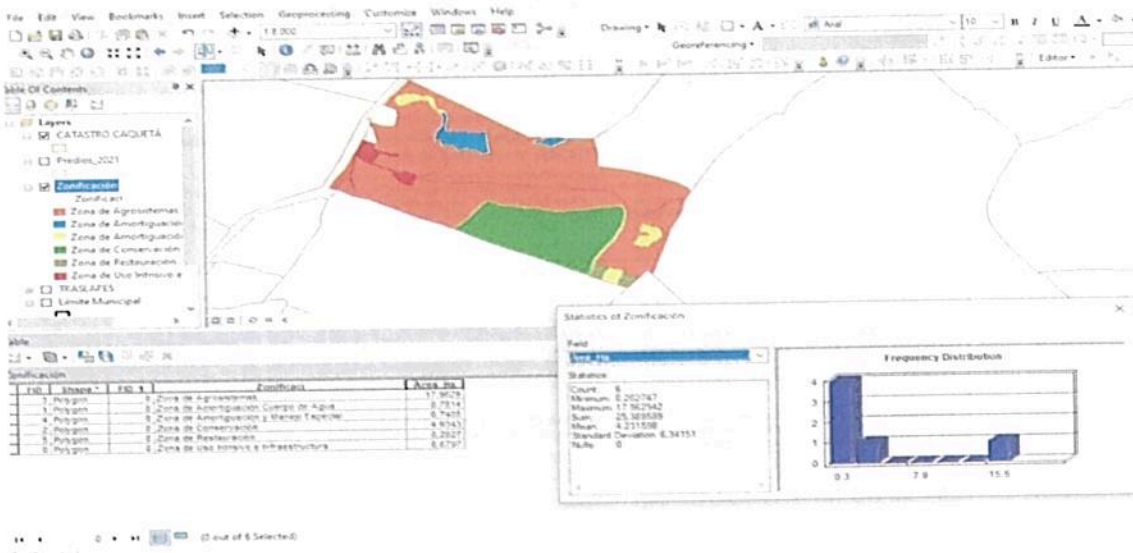
*we*

**AUTO NÚMERO 058 DE 18 MAR 2024**

**POR MEDIO DEL CUAL SE INICIA EL TRÁMITE DE REGISTRO DE LA RESERVA NATURAL DE LA SOCIEDAD CIVIL "LA GRANJA" RNSC 003-24**

- Áreas objeto de registro

De conformidad con el formulario de solicitud de registro, presentado por la solicitante del registro, se indicó como área total a registrar (**25 has 3.895 m<sup>2</sup>**). Igualmente se verifica la zonificación allegada en formato digital tipo shape, la cual relaciona un área total de **25 has 3.895 m<sup>2</sup>**, lo cual es menor a la información inmersa en el certificado de tradición con folio de matrícula No. 425-48978, en el cual se evidencia un área total de (**29 has**).



Zonificación	Área ha
Zona de Agrosistemas	17,9629
Zona de Amortiguación Cuerpo de Agua	0,7814
Zona de Amortiguación y Manejo Especial	0,7485
Zona de Conservación	4,9343
Zona de Restauración	0,2827
Zona de Uso Intensivo e Infraestructura	0,6797
<b>Total</b>	<b>25,3895</b>

Formato de solicitud de Registro:

4. INFORMACIÓN ESPECIFICA DEL(OS) PREDIO(S) QUE SOLICITA PARA REGISTRAR	No de Folio de matrícula Inmobiliaria- FMI (obligatorio)	No de Cédula catastral actual.	No de Cédula catastral anterior	No de referencia catastral	Área (ha) (obligatorio)	Nombre de predio
	La información se obtiene al consultar el Certificado de Tradición y Libertad de cada predio objeto de registro. Diligencie la información si esta en el Certificado de Tradición y Libertad.	425-48978	18592000200030038000			29 HAS 0000 M2
Nombre de la RNSC (obligatorio)		<b>LA GRANJA</b>			Área total a registrar (obligatorio)	<b>25 HA 3895 M2</b>

*(Handwritten signature)*

AUTO NÚMERO: 058 DE 18 MAR 2024

**POR MEDIO DEL CUAL SE INICIA EL TRÁMITE DE REGISTRO DE LA RESERVA NATURAL DE LA SOCIEDAD CIVIL "LA GRANJA" RNSC 003-24**

- Finalmente, se realizó la verificación de traslapes con Resguardos indígenas ANT, Consejos Comunitarios Negros ANT y Áreas (SINAP), donde se evidencia que NO presenta traslapes con ninguna de las categorías anteriormente citadas.

Teniendo en cuenta lo anterior, se establece que la solicitud cuenta con el mapa de zonificación con las coordenadas geográficas, y reseña descriptiva, de conformidad con lo establecido en la Sección 17 -Reservas de la Sociedad Civil, del Capítulo 1 -Áreas de Manejo Especial- del Título 2 -Gestión Ambiental-, de la Parte 2 - Reglamentación-, del Libro 2 -Régimen Reglamentario del Sector Ambiente-, del Decreto No. 1076 de 2015, regulado internamente a través del procedimiento de registro de reservas naturales de la sociedad civil - Código SINAP\_PR\_03, versión 7, actualmente vigente.

**III. Recomendaciones y asuntos que se deben precisar en el concepto técnico**

En aplicación de los principios de economía y celeridad -consagrados en el artículo 3º de la Ley 1437 de 2011- es pertinente informar a la Autoridad Ambiental que realice la visita de inspección técnica al predio objeto de registro, si de acuerdo al párrafo Artículo 2.2.2.1.2.8 del Decreto No. 1076 de 26 de mayo de 2015, el inmueble objeto de registro se encuentra superpuesto con alguna Área Protegida de carácter público y se precise si es viable registrar el área solicitada o una porción inferior a la requerida por el propietario en su formulario de solicitud de registro.

Así mismo, se solicita que dicho concepto determine si el área a registrar se encuentra traslapada con títulos y/o contratos de concesión minera, hidrocarburos, u otros proyectos licenciados, resguardos indígenas o de territorios de comunidades negras, o si tiene algún tipo de restricción respecto del uso del suelo, determinado en el POT ó el EOT del respectivo municipio.

Adicionalmente el Concepto deberá determinar las coordenadas de cada una de las zonas, con su respectivo mapa de zonificación y ubicación, así como los usos y actividades a los cuales se destinará la Reserva Natural de la Sociedad Civil, en los términos del citado Decreto Reglamentario.

Para resolver la solicitud presentada por el peticionario, Parques Nacionales Naturales de Colombia, procederá de conformidad con el trámite previsto en la Sección 17 -Reservas de la Sociedad Civil, del Capítulo 1 -Áreas de Manejo Especial- del Título 2 -Gestión Ambiental-, de la Parte 2 - Reglamentación-, del Libro 2 -Régimen Reglamentario del Sector Ambiente-, del Decreto No. 1076 de 2015, regulado internamente a través del procedimiento de registro de reservas naturales de la sociedad civil - Código AMSPNN\_PR\_05, versión 3-, actualmente vigente.

En virtud de lo anterior, se da inicio a la actuación administrativa encaminada a resolver la solicitud presentada por el peticionario, previa verificación de los requisitos establecidos para tal fin, por lo cual se expedirá auto de inicio de trámite, el cual se notificará en los términos establecidos en los artículos 67 a 69 de la Ley 1437 de 2011 -Código de Procedimiento Administrativo y de lo Contencioso

spe

AUTO NÚMERO 058 DE 18 MAR 2024

**POR MEDIO DEL CUAL SE INICIA EL TRÁMITE DE REGISTRO DE LA RESERVA NATURAL DE LA SOCIEDAD CIVIL "LA GRANJA" RNSC 003-24**

Administrativo-, y su publicación se realizará de conformidad con lo señalado en el artículo 73 de la citada normativa, en concordancia con el artículo 71 de la Ley 99 de 1993.

Adicionalmente, y con el objetivo de dar cumplimiento al término de treinta (30) días establecidos en la Sección 17 -Reservas de la Sociedad Civil, del Capítulo 1 -Áreas de Manejo Especial- del Título 2 -Gestión Ambiental-, de la Parte 2 -Reglamentación-, del Libro 2 -Régimen Reglamentario del Sector Ambiente-, del Decreto No. 1076 de 326 de mayo de 2015, para llevar a cabo el proceso de registro, se procederá a remitir a la Alcaldía Municipal y a la autoridad ambiental con jurisdicción en el área del predio, los avisos de que trata el artículo 2.2.2.1.17.7 del referido Decreto, para que sean fijados oportunamente y posteriormente se alleguen las constancias de fijación y desfijación de los mencionados avisos.

Que en mérito de lo expuesto, la Subdirección de Gestión y Manejo de Áreas Protegidas,

**DISPONE:**

**Artículo 1.** Iniciar el trámite de registro como Reserva Natural de la Sociedad Civil denominarse "**LA GRANJA**" a favor del predio denominado "Lote . #2 La Granja" inscrito bajo el folio de matrícula inmobiliaria No. 425-48978, ubicado en la vereda Montecristo, municipio Puerto Rico, departamento de Caquetá, solicitado por la señora **MAGDA GISSELLE TRIANA MURCIA** identificada con cédula de ciudadanía No.52.965.179, representante legal de la **ASOCIACIÓN RED DE RESERVAS NATURALES DE LA SOCIEDAD CIVIL ASOCIADAS AL PACTO CAQUETÁ**, identificada con NIT. 901.694.329-3, actuando como apoderada del señor **EDWIN MAURICIO RAMÍREZ POSADA**, identificado con cédula de ciudadanía No. 7.726.807, de conformidad con la parte motiva del presente acto administrativo.

**Artículo 2.** Remitir a la **Alcaldía Municipal de Puerto Rico, Caquetá** y a la **Corporación para el desarrollo sostenible del Sur de la Amazonia - CORPOAMOAZONIA** -, los avisos de inicio del trámite a que se refiere el artículo 2.2.2.1.17.7 del Decreto 1076 de 2015.

**Artículo 3.** El **Grupo de Trámites y Evaluación Ambiental - GTEA** de Parques Nacionales Naturales de Colombia- PNNC, o la **Dirección Territorial Amazonía - DTAM** de Parques Nacionales Naturales de Colombia- PNNC, realizará y coordinará la práctica de la visita técnica al predio objeto de solicitud de registro, con el fin de verificar la importancia de la muestra de ecosistema natural y la sostenibilidad de los procesos de producción y aprovechamiento llevados a cabo en el predio, si los hay, y demás aspectos técnicos que se deban tener en cuenta para la verificación de los objetivos de conservación de las áreas protegidas, de conformidad con lo señalado en el artículo 2.2.2.1.1.6 y la Sección 17 -Reservas de la Sociedad Civil, Capítulo 1 -Áreas de Manejo Especial- del Título 2 -Gestión Ambiental-, de la Parte 2 - Reglamentación-, del Libro 2-Régimen Reglamentario del Sector Ambiente-, del Decreto No. 1076 de 26 de mayo de 2015, y observe las recomendaciones contenidas en el presente acto administrativo.

**PARÁGRAFO PRIMERO.** - Para la práctica de la visita técnica mencionada en el Artículo Tercero, un funcionario del **Grupo de Trámites y Evaluación Ambiental - GTEA** de Parques Nacionales Naturales de Colombia- PNNC, o de la **Dirección**

*ufe*



AUTO NÚMERO 058 DE 18 MAR 2024

**POR MEDIO DEL CUAL SE INICIA EL TRÁMITE DE REGISTRO DE LA RESERVA NATURAL DE LA SOCIEDAD CIVIL "LA GRANJA" RNSC 003-24**

**Territorial Amazonía - DTAM** de Parques Nacionales Naturales de Colombia-PNNC, se comunicará con el usuario, solicitando su aprobación expresa para realizar la actividad. Después de realizada la consulta, se requerirá que esta aprobación se allegue por los medios virtuales establecidos por Parques Nacionales Naturales.

**Artículo 4.** Notifíquese personalmente o en su defecto por aviso, el contenido del presente acto administrativo a la señora **MAGDA GISSELLE TRIANA MURCIA** identificada con cédula de ciudadanía No.52.965.179, representante legal de la **ASOCIACIÓN RED DE RESERVAS NATURALES DE LA SOCIEDAD CIVIL ASOCIADAS AL PACTO CAQUETÁ**, identificada con NIT. 901.694.329-3, actuando como apoderada del señor **EDWIN MAURICIO RAMÍREZ POSADA**, identificado con cédula de ciudadanía No. 7.726.807, de conformidad con lo establecido en el artículo 66 y subsiguientes de la Ley 1437 de 2011 -Código de Procedimiento Administrativo y de lo Contencioso Administrativo-.

**Artículo 5.** El encabezado y la parte dispositiva del presente Auto deberán ser publicados en la Gaceta Oficial Ambiental de Parques Nacionales Naturales de Colombia, de conformidad con lo establecido en el artículo 73 de la Ley 1437 de 2011 -Código de Procedimiento Administrativo y de lo Contencioso Administrativo-.

**Artículo 6.** Contra el presente acto administrativo no procede recurso alguno, de conformidad con lo establecido en el artículo 75 de la Ley 1437 de 2011 -Código de Procedimiento Administrativo y de lo Contencioso Administrativo-.

Dada en Bogotá, D.C., a los 18 MAR 2024

**NOTIFÍQUESE, PUBLÍQUESE Y CÚMPLASE**

**MARTA CECILIA DÍAZ LEGUIZAMÓN**  
Subdirectora de Gestión y Manejo de Áreas Protegidas

**Elaboró:**

Catalina Sanchez Hidrobo  
Abogada - GTEA  
Grupo de Trámites y Evaluación  
Ambiental

**Revisión Cartográfica:**

Arlenson Pelaes Contreras  
Cartógrafo - GTEA  
Grupo de Trámites y Evaluación  
Ambiental

**Aprobó:**

Guillermo Alberto Santos Ceballos  
Coordinador - GTEA  
Grupo de Trámites y Evaluación  
Ambiental

Expediente: RNSC 003-24 LA GRANJA

