

AUTO NÚMERO 092 DE 15 ABR 2024

POR MEDIO DEL CUAL SE INICIA EL TRÁMITE DE REGISTRO DE LA RESERVA NATURAL DE LA SOCIEDAD CIVIL "ARCA VERDE" RNSC-023-2024

La Subdirectora de Gestión y Manejo de Áreas Protegidas de Parques Nacionales Naturales de Colombia, en ejercicio de sus facultades legales y en especial las establecidas en el numeral 14 del artículo 13 del Decreto 3572 de 2011, la Resolución No. 092 de 2011 y,

CONSIDERANDO

Que la Ley 99 de 1993 creó el Ministerio del Medio Ambiente y reordenó el Sector Público encargado de la gestión y conservación del medio ambiente y los recursos naturales renovables,

Que Parques Nacionales Naturales de Colombia, de acuerdo con lo dispuesto en el Decreto 3572 de 2011, es la Autoridad Ambiental encargada de la administración y manejo del Sistema de Parques Nacionales Naturales y la coordinación del Sistema Nacional de Áreas Protegidas.

Que en el artículo 13, numeral 14 del Decreto 3572 de 2011, se le otorgó a la Subdirección de Gestión y Manejo de Áreas Protegidas la función de *"Adelantar los trámites administrativos ambientales y proyectar los actos administrativos a que haya lugar, para el otorgamiento de permisos, concesiones, autorizaciones y demás instrumentos de control y seguimiento ambiental, para el uso y aprovechamiento de los recursos naturales renovables en las áreas del Sistema de Parques Nacionales, así como para el **registro de las Reservas Naturales de la Sociedad Civil**"* (Subraya y negrita fuera del texto original).

Que adicionalmente, la Dirección General de esta Autoridad Ambiental, a través de la Resolución No. 092 de 2011, delegó en la Subdirección de Gestión y Manejo de Áreas Protegidas –entre otras- la función de otorgar el registro de las Reservas Naturales de la Sociedad Civil.

Que adicionalmente, la ya referida Ley 99 de 1993, define en su artículo 109 las Reservas Naturales de la Sociedad Civil como: *"La parte o el todo del área de un inmueble que conserva una muestra de un ecosistema natural y sea manejado bajo los principios de la sustentabilidad en el uso de los recursos naturales, cuyas actividades y usos se establecerán de acuerdo a reglamentación, con la participación de las organizaciones sin ánimo de lucro de carácter ambiental"*.

Que mediante el Decreto No. 1076 de 26 de mayo de 2015, *"Por medio del cual se expide el Decreto Único Reglamentario del Sector Ambiente y Desarrollo Sostenible"*, se compilaron los Decretos reglamentarios del sector ambiente, entre los que se encuentran el Decreto 2372 de 2010 *"en relación con el Sistema Nacional de Áreas Protegidas"*, y el Decreto No. 1996 de 1999 *"Por el cual se reglamentan los artículos 109 y 110 de la Ley 99 de 1993 sobre Reservas Naturales de la Sociedad Civil"*.

Que el artículo 1.1.2.1.1 del Decreto No. 1076 de 2015, establece las funciones de Parques Nacionales Naturales como Unidad que conforma y administra el sector.

Que para efectos del procedimiento de Registro de Reservas Naturales de la Sociedad Civil en la presente actuación, se procederá de conformidad con lo

MC

AUTO NÚMERO 092 DE 15 ABR 2024

POR MEDIO DEL CUAL SE INICIA EL TRÁMITE DE REGISTRO DE LA RESERVA NATURAL DE LA SOCIEDAD CIVIL "ARCA VERDE" RNSC-023-2024

dispuesto en la Sección 17 -Reservas de la Sociedad Civil, del Capítulo 1 -Áreas de Manejo Especial- del Título 2 -Gestión Ambiental-, de la Parte 2 -Reglamentación-, del Libro 2 -Régimen Reglamentario del Sector Ambiente-, del Decreto No. 1076 de 2015 "Por medio del cual se expide el Decreto Único Reglamentario del Sector Ambiente y Desarrollo Sostenible".

ANTECEDENTES

Mediante radicado No. 20244700022782 del 07 de marzo de 2024, la señora **ELSA MARIELA PEÑA COMBARIZA**, identificada con cédula de ciudadanía No. 35.458.368, presentó la documentación para iniciar el trámite de registro como Reserva Natural de la Sociedad Civil a denominarse "**ARCA VERDE**", a favor del predio denominado "LT 1", inscrito bajo el folio de matrícula inmobiliaria No. 083-44009, con una extensión superficial de tres hectáreas con seis mil ochocientos setenta y cinco metros cuadrados (**3 ha 6875 m²**), ubicado en el municipio de Gachantivá, departamento de Boyacá, según información contenida en el Certificado de Tradición y Libertad, expedido el 22 de febrero de 2024, por la Oficina de Registro de Instrumentos Públicos de Moniquirá.

Que los documentos jurídicos y técnicos allegados en el marco de la solicitud de registro como Reserva Natural de la Sociedad Civil a denominarse "**ARCA VERDE**", son los siguientes:

1. Formato de solicitud de registro de Reservas Naturales de la Sociedad Civil - RNSC.
2. Certificado de Tradición y Libertad del predio denominado "LT 1", inscrito bajo el folio de matrícula inmobiliaria No. 083-44009.
3. Reseña descriptiva sobre las características del ecosistema natural y la sustentabilidad de los procesos de producción y aprovechamiento llevados a cabo en el predio.
4. Cartografía en formato *pdf* del predio denominado "LT 1", inscrito bajo el folio de matrícula inmobiliaria No. 083-44009.
5. Zonificación en formato *pdf* de la Reserva Natural de la Sociedad Civil a denominarse "**ARCA VERDE**".

Con el fin de verificar si la solicitud elevada ante esta Autoridad Ambiental cumple con los requisitos establecidos en el artículo 2.2.2.1.17.6 del Decreto No. 1076 de 26 de mayo de 2015, se hizo necesario hacer el estudio jurídico respectivo, para lo cual se analizaron los siguientes aspectos:

I. Legitimación para formular la solicitud y Derecho de Dominio

De conformidad con el formulario de solicitud de registro y el Certificado de Tradición y Libertad aportado, la actual solicitud es elevada por la señora **ELSA MARIELA PEÑA COMBARIZA**, identificada con cédula de ciudadanía No. 35.458.368.

Con la finalidad de corroborar la legitimación para formular la solicitud y el derecho de dominio de la solicitante, se realizó un análisis jurídico del Certificado de Tradición y Libertad del predio denominado "LT 1", inscrito bajo el folio de matrícula inmobiliaria No. 083-44009.

AUTO NÚMERO 092 DE 15 ABR 2024

POR MEDIO DEL CUAL SE INICIA EL TRÁMITE DE REGISTRO DE LA RESERVA NATURAL DE LA SOCIEDAD CIVIL "ARCA VERDE" RNSC-023-2024

En el marco de dicho análisis, se corroboró que la señora **ELSA MARIELA PEÑA COMBARIZA**, identificada con cédula de ciudadanía No. 35.458.368, ostenta la titularidad del derecho real de dominio del predio denominado "LT 1", inscrito bajo el folio de matrícula inmobiliaria No. 083-44009, por tanto, se encuentra legitimada para formular la solicitud de registro del referido inmueble, como Reserva Natural de la Sociedad Civil a denominarse "**ARCA VERDE**".

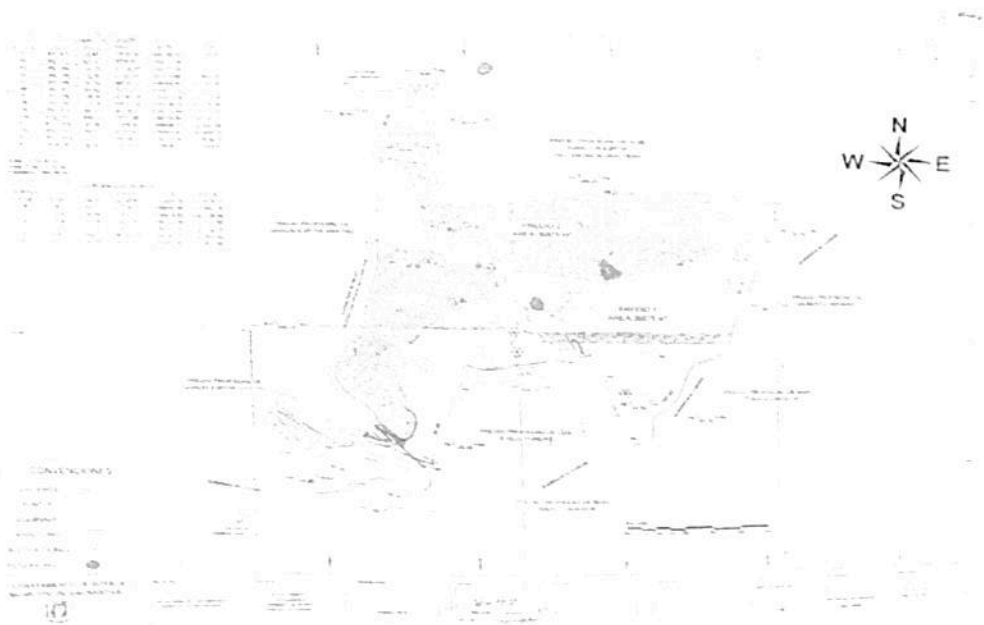
II. Área objeto de la solicitud

De conformidad con el formulario de solicitud de registro, presentado por la señora **ELSA MARIELA PEÑA COMBARIZA**, identificada con cédula de ciudadanía No. 35.458.368, se tiene que el área que se solicita para registro como Reserva Natural de la Sociedad Civil a denominarse "**ARVA VERDE**", a favor del predio denominado "LT 1", inscrito bajo el folio de matrícula inmobiliaria No. 083-44009, será una extensión de tres hectáreas con seis mil ochocientos setenta y cinco metros cuadrados (**3 ha 6875 m²**).

Es importante mencionar que en el folio de matrícula inmobiliaria se relacionan los linderos del predio, con lo cual, se da cumplimiento al numeral tercero del Artículo 2.2.2.1.17.6¹ del Decreto Único Reglamentario No. 1076 de 26 de mayo de 2015.

Ahora bien, luego de verificar la información cartográfica allegada, se evidenciaron las siguientes situaciones:

- La usuaria allega la cartografía del predio denominado "LT 1", inscrito bajo el folio de matrícula inmobiliaria No. 083-44009, en formato *pdf*, tal y como se muestra a continuación:



¹ ARTÍCULO 2.2.2.1.17.6. *Solicitud de Registro*. La solicitud de registro de una Reserva Natural de la Sociedad Civil deberá presentarse ante Parques Nacionales Naturales de Colombia directamente o por intermedio de una organización sin ánimo de lucro, y deberá contener:

3. Nombre, ubicación, linderos y extensión del inmueble y del área que se registrará como Reserva Natural de la Sociedad Civil.

AUTO NÚMERO 092 DE 15 ABR 2024

POR MEDIO DEL CUAL SE INICIA EL TRÁMITE DE REGISTRO DE LA RESERVA NATURAL DE LA SOCIEDAD CIVIL "ARCA VERDE" RNSC-023-2024

- Se verifica la información cartográfica allegada, haciendo la consulta de la matrícula profesional en el Consejo Profesional Nacional de Topografía – CPNT y el Consejo Profesional Nacional de Ingeniería – COPNIA, no obstante, se evidencia que el número de tarjeta profesional aportado en la cartografía no relaciona ningún profesional avalado por las entidades anteriormente mencionadas:



Información del Registro Profesional

Información del Registro Profesional

No hay información de la matrícula

Así las cosas, no es posible concluir que la cartografía aportada corresponde a un levantamiento topográfico debidamente acreditado por un ingeniero topográfico, un técnico o tecnólogo en topografía.²

² Consejo Profesional Nacional de Topografía – CPNT. Concepto No. 001 – 2019. 31 de mayo de 2019. 'COMPETENCIA PROFESIONAL PARA EJERCER LA TOPOGRAFÍA Y FIRMAS LOS PLANOS TOPOGRÁFICOS EN EL TERRITORIO COLOMBIANO'. "(...) Los encargados de firmar los planos topográficos son el Ingeniero topográfico matriculado y el Topógrafo profesional licenciado de acuerdo con la Ley 70 de 1979 (Artículos 1, 2, 3, y 4). En consecuencia, la suscripción o firma de un plano topográfico no puede ser delegada o

g/c

AUTO NÚMERO 092 DE 15 ABR 2024

POR MEDIO DEL CUAL SE INICIA EL TRÁMITE DE REGISTRO DE LA RESERVA NATURAL DE LA SOCIEDAD CIVIL "ARCA VERDE" RNSC-023-2024

- De otra parte, la ubicación de la cartografía remitida se traslapa con la capa catastral IGAC, específicamente con cuatro predios. Esto, sumado a que en el Certificado de Tradición y Libertad del predio denominado "LT 1", inscrito bajo el folio de matrícula inmobiliaria No. 083-44009, NO se relaciona el código o cédula catastral, lo que impide determinar la ubicación real del predio con la cartografía remitida frente a la malla predial, tal y como se muestra a continuación:



La validez de este documento podrá verificarse en la página certificada: www.cpr.gov.co

SNR SUPERINTENDENCIA DE NOTARIADO Y REGISTRO

OFICINA DE REGISTRO DE INSTRUMENTOS PUBLICOS DE MONIQUIRA
CERTIFICADO DE TRADICION
MATRICULA INMOBILIARIA

Certificado generado con el Pin No: 240222679189775365 Nro Matrícula: 083-44009
Página 1 TURNO: 2024-083-1-3011

Impreso el 22 de Febrero de 2024 a las 11:00:56 AM

"ESTE CERTIFICADO REFLEJA LA SITUACION JURIDICA DEL INMUEBLE HASTA LA FECHA Y HORA DE SU EXPEDICION"

No tiene validez sin la firma del registrador en la última página

CIRCULO REGISTRAL 083 - MONIQUIRA DEPTO. BOYACA MUNICIPIO: GACHANTIVA VEREDA: LAS VEGAS
FECHA APERTURA: 07-02-2019 RADICACION: 2019-083-6-352 CON: SENTENCIA DE: 24-13-2017
CODIGO CATASTRAL: COD CATASTRAL ANT: SIN INFORMACION
NUPRE

ESTADO DEL FOLIO: **ACTIVO**

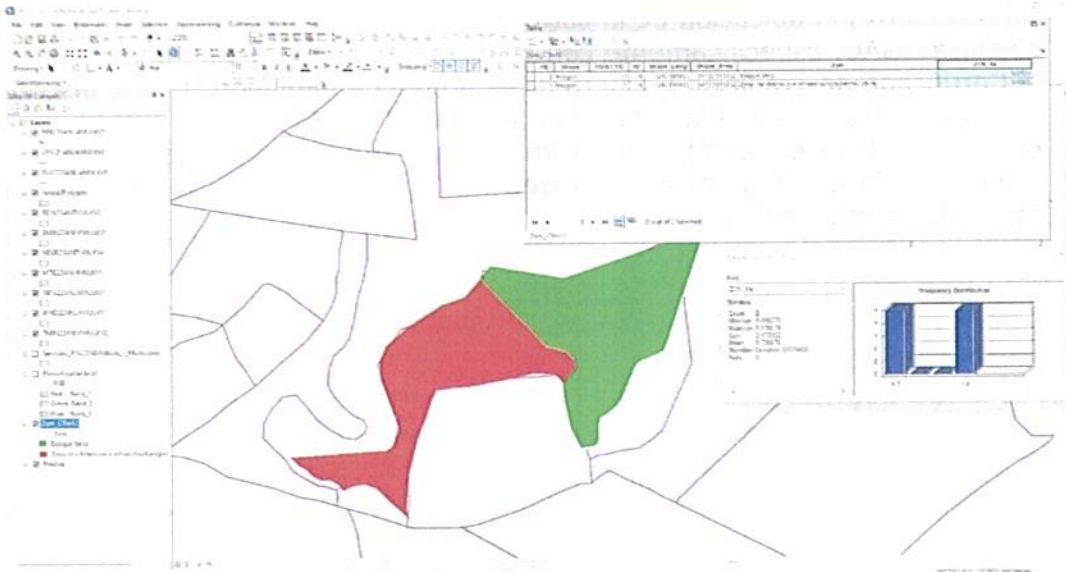
- Ahora bien, al digitalizar la información cartográfica remitida y calcular el área en sistema de referencia origen nacional CTM-12, esta da como resultado un área total de **3,4733 ha**, la cual es menor a la reportada en el Certificado de Tradición y Libertad del predio denominado "LT 1", inscrito bajo el folio de matrícula inmobiliaria No. 083-44009 (**3,6875 ha**):

atribuida a profesionales distintos, tales como ingenieros civiles, ingenieros de vías y transportes o arquitectos (...)" En: <https://www.cpnt.gov.co/index.php/noticias/prensa/144-competencia-profesional-para-ejercer-la-topografia-y-firmar-los-planos-topograficos-en-el-territorio-colombiano>

Handwritten signature/initials

AUTO NÚMERO 092 DE 15 ABR 2024

POR MEDIO DEL CUAL SE INICIA EL TRÁMITE DE REGISTRO DE LA RESERVA NATURAL DE LA SOCIEDAD CIVIL "ARCA VERDE" RNSC-023-2024



- Finalmente, la solicitante remitió la propuesta de zonificación, de acuerdo a la clasificación inmersa en el Decreto 1076 de 2015, con un área de **3,4733 ha**:

Zonificación	Área ha
Zona de Conservación	1,6583
Zona Uso Intensivo e infraestructura	1,8151
Total	3,4733

En ese orden de ideas, para cumplir a cabalidad con lo estipulado por el Artículo 2.2.2.1.17.6 del Decreto Único Reglamentario No. 1076 de 26 de mayo de 2015, se requiere a la solicitante del registro lo siguiente:

- Aclarar la fuente de información de la cartografía allegada, es decir, si es **plancha catastral** de Instituto Geográfico Agustín Codazzi - IGAC o de alguno de los catastros descentralizados; o **levantamiento topográfico**, dado que la verificación de la cartografía se hace con referencia a la información catastral.

En caso de tratarse de información catastral se debe allegar el **Certificado Predial individual Catastral** expedido por (Instituto Geográfico Agustín Codazzi - IGAC o de alguno de los catastros descentralizados) que acredite o se relacione Número de Cédula Catastral, Número de Folio de Matrícula, extensión y polígono, y los datos básicos del propietario correspondiente al predio denominado "LT 1", inscrito bajo el folio de matrícula inmobiliaria No. 083-44009, con el propósito de aclarar la ubicación real del predio frente a la malla predial.

En caso de acreditarse el **levantamiento topográfico**, se debe remitir dicho documento en **formato digital tipo Dwg**; esta plancha topográfica

RJC

AUTO NÚMERO : 092 DE 15 ABR 2024

POR MEDIO DEL CUAL SE INICIA EL TRÁMITE DE REGISTRO DE LA RESERVA NATURAL DE LA SOCIEDAD CIVIL "ARCA VERDE" RNSC-023-2024

debe estar firmada por el profesional en topografía (ingeniero, técnico o tecnólogo) que realizó el procedimiento³, y se debe incluir el nombre y número de matrícula profesional del mismo. Además, se debe remitir el documento en formato *Pdf* o *Jpg*. Lo anterior, con la finalidad de dar cumplimiento a los requerimientos establecidos en el numeral cuarto del Artículo 2.2.2.1.17.6, del Decreto 1076 de 2015⁴, ya que ésta es la única información oficial para continuar con el proceso de registro de Reservas Naturales de la Sociedad Civil.

De acuerdo con la fuente de información que se defina, se debe remitir en formato digital tipo shape, si es una plancha catastral. Si es un levantamiento topográfico, se debe remitir el formato digital tipo Dwg.

Ahora bien, si se define que la fuente de información es catastral, es necesario remitir el polígono y la zonificación de la reserva ajustada al código o cédula catastral que le corresponda, de conformidad con la información reportada en el Certificado Predial individual Catastral, teniendo en cuenta que el área objeto de registro de la información cartográfica aportada por el usuario no debe exceder el área⁵ reportada en el Certificado de Tradición y la zonificación deberá allegarse con cada una de las áreas discriminadas para cada uno de los predios de la solicitud de registro, de acuerdo con lo establecido en los numerales tercero y quinto del Artículo 2.2.2.1.17.6⁶ y el Artículo 2.2.2.1.17.4⁷ del Decreto 1076 de 2015.

³ Consejo Profesional Nacional de Topografía – CPNT. Concepto No. 001 – 2019. 31 de mayo de 2019. 'COMPETENCIA PROFESIONAL PARA EJERCER LA TOPOGRAFÍA Y FIRMAS LOS PLANOS TOPOGRÁFICOS EN EL TERRITORIO COLOMBIANO'. "(...) Los encargados de firmar los planos topográficos son el Ingeniero topográfico matriculado y el Topógrafo profesional licenciado de acuerdo con la Ley 70 de 1979 (Artículos 1, 2, 3, y 4). En consecuencia, la suscripción o firma de un plano topográfico no puede ser delegada o atribuida a profesionales distintos, tales como ingenieros civiles, ingenieros de vías y transportes o arquitectos (...)" En: <https://www.cpnt.gov.co/index.php/noticias/prensa/144-competencia-profesional-para-ejercer-la-topografia-y-firmar-los-planos-topograficos-en-el-territorio-colombiano>

⁴ Artículo 2.2.2.1.17.6. Solicitud de Registro. La solicitud de registro de una Reserva Natural de la Sociedad Civil deberá presentarse ante Parques Nacionales Naturales de Colombia directamente o por intermedio de una organización sin ánimo de lucro, y deberá contener:(...)

4. Ubicación geográfica del predio en plancha catastral o en plancha individual referenciada con coordenadas planas. En su defecto, delimitación del predio en una plancha base topográfica..." (Subrayado fuera del texto)

⁵ La información cartográfica se debe remitir teniendo como referencia el nuevo origen Nacional, conforme lo establecido en la Resolución 388 del 13 de mayo de 2020 y Resolución 471 del 14 de mayo de 2020, con las consideraciones de la Resolución 529 del 5 de junio de 2020 emitidas por el Instituto Geográfico Agustín Codazzi y adoptadas por Parques Nacionales Naturales de Colombia mediante la circular 2020240000014 del 24/06/2020. Las áreas se deben relacionar en formato de cuatro (4) decimales ya que se refiere a hectáreas.

⁶ 3. Nombre, ubicación, linderos y extensión del inmueble y del área que se registrará como Reserva Natural de la Sociedad Civil.

5. Zonificación y descripción de los usos y actividades a las cuales se destinará la Reserva Natural de la Sociedad Civil y localización en el plano.

⁷ ARTÍCULO 2.2.2.1.17.4. Zonificación. La zonificación de las Reservas Naturales de la Sociedad Civil podrá contener además de las zonas que se considere conveniente incluir, las siguientes: 1. Zona de conservación: área ocupada por un paisaje o una comunidad natural, animal o vegetal, ya sea en estado primario o que está evolucionado naturalmente y que se encuentre en proceso de recuperación. 2. Zona de amortiguación y manejo especial: aquella área de transición entre el paisaje antrópico y las zonas de conservación, o entre aquel y las áreas especiales para la protección como los nacimientos de agua, humedales y cauces. Esta zona puede contener rastrojos o vegetación secundaria y puede estar expuesta a actividades agropecuarias y extractivas sostenibles, de regular intensidad. 3. Zona de agrosistemas: área que se dedica a la producción agropecuaria sostenible para uso humano o animal, tanto para el consumo doméstico como para la comercialización, favoreciendo la seguridad alimentaria. 4. Zona de uso intensivo e infraestructura: área de ubicación de las casas de habitación, restaurantes, hospedajes, establos, galpones, bodegas, viveros, senderos, vías, miradores, instalaciones eléctricas y de maquinaria fija, instalaciones sanitarias y de saneamiento básico e instalaciones para la

g/c

AUTO NÚMERO 092 DE 15 ABR 2024

POR MEDIO DEL CUAL SE INICIA EL TRÁMITE DE REGISTRO DE LA RESERVA NATURAL DE LA SOCIEDAD CIVIL "ARCA VERDE" RNSC-023-2024

Cabe resaltar que de acuerdo con el inciso tercero del Artículo 2.2.2.1.17.6, del Decreto 1076 de 2015, al solicitante se le requerirá por una sola vez para que aporte la documentación que les hiciera falta y se suspenderán los términos. Si pasados los dos (2) meses contados a partir del requerimiento, estos no han sido aportados, se entenderá que ha desistido de la solicitud de registro y se procederá al archivo.

III. Recomendaciones y asuntos que se deben precisar en el concepto técnico

En aplicación de los principios de economía y celeridad –consagrados en el artículo 3º de la Ley 1437 de 2011-, es pertinente informar a la Autoridad Ambiental que realice la visita de inspección técnica al predio objeto de registro, si de acuerdo al parágrafo Artículo 2.2.2.1.2.8 del Decreto No. 1076 de 26 de mayo de 2015, el inmueble objeto de registro se encuentra superpuesto con alguna Área Protegida de carácter público y se precise si es viable registrar el área solicitada o una porción inferior a la requerida por el propietario en su formulario de solicitud de registro.

Así mismo, se solicita que dicho concepto determine si el área a registrar se encuentra traslapada con títulos y/o contratos de concesión minera, hidrocarburos, u otros proyectos licenciados, resguardos indígenas o de territorios de comunidades negras, o si tiene algún tipo de restricción respecto del uso del suelo, determinado en el POT ó el EOT del respectivo municipio.

Adicionalmente el Concepto deberá determinar las coordenadas de cada una de las zonas, con su respectivo mapa de zonificación y ubicación, así como los usos y actividades a los cuales se destinará la Reserva Natural de la Sociedad Civil, en los términos del citado Decreto Reglamentario.

Para resolver la solicitud presentada por el peticionario, Parques Nacionales Naturales de Colombia, procederá de conformidad con el trámite previsto en la Sección 17 -Reservas de la Sociedad Civil, del Capítulo 1 -Áreas de Manejo Especial- del Título 2 -Gestión Ambiental-, de la Parte 2 -Reglamentación-, del Libro 2 -Régimen Reglamentario del Sector Ambiente-, del Decreto No. 1076 de 2015, regulado internamente a través del procedimiento de registro de reservas naturales de la sociedad civil – Código AMSPNN_PR_05, versión 3-, actualmente vigente.

En virtud de lo anterior, se da inicio a la actuación administrativa encaminada a resolver la solicitud presentada por el peticionario, previa verificación de los requisitos establecidos para tal fin, por lo cual se expedirá auto de inicio de trámite, el cual se notificará en los términos establecidos en los artículos 67 a 69 de la Ley 1437 de 2011 -Código de Procedimiento Administrativo y de lo Contencioso Administrativo-, y su publicación se realizará de conformidad con lo

educación, la recreación y el deporte. Las Reservas Naturales de la Sociedad Civil deberán contar como mínimo, con una Zona de Conservación.

AUTO NÚMERO 092 DE 15 ABR 2024

POR MEDIO DEL CUAL SE INICIA EL TRÁMITE DE REGISTRO DE LA RESERVA NATURAL DE LA SOCIEDAD CIVIL "ARCA VERDE" RNSC-023-2024

señalado en el artículo 73 de la citada normativa, en concordancia con el artículo 71 de la Ley 99 de 1993.

Adicionalmente, y con el objetivo de dar cumplimiento al término de treinta (30) días establecidos en la Sección 17 -Reservas de la Sociedad Civil, del Capítulo 1 -Áreas de Manejo Especial- del Título 2 -Gestión Ambiental-, de la Parte 2 -Reglamentación-, del Libro 2 -Régimen Reglamentario del Sector Ambiente-, del Decreto No. 1076 de 326 de mayo de 2015, para llevar a cabo el proceso de registro, se procederá a remitir a la Alcaldía Municipal y a la autoridad ambiental con jurisdicción en el área del predio, los avisos de que trata el artículo 2.2.2.1.17.7 del referido Decreto, para que sean fijados oportunamente y posteriormente se alleguen las constancias de fijación y desfijación de los mencionados avisos.

Que en mérito de lo expuesto, la Subdirección de Gestión y Manejo de Áreas Protegidas,

DISPONE:

ARTÍCULO 1.- Iniciar el trámite de registro como Reserva Natural de la Sociedad Civil "ARCA VERDE", a favor del predio denominado "LT 1", inscrito bajo el folio de matrícula inmobiliaria No. 083-44009, con una extensión superficial de tres hectáreas con seis mil ochocientos setenta y cinco metros cuadrados (**3 ha 6875 m²**), ubicado en el municipio de Gachantivá, departamento de Boyacá, solicitado por la señora **ELSA MARIELA PEÑA COMBARIZA**, identificada con cédula de ciudadanía No. 35.458.368, quien ostenta la titularidad del derecho real de dominio, de conformidad con la parte motiva del presente acto administrativo.

ARTÍCULO 2.- Requerir a la señora **ELSA MARIELA PEÑA COMBARIZA**, identificada con cédula de ciudadanía No. 35.458.368, para que dentro del término hasta de dos (2) meses contados a partir del día siguiente a la notificación del presente acto administrativo, alleguen la siguiente documentación con el fin dar continuidad al trámite de Solicitud de Registro de Reserva Natural de la Sociedad Civil, de conformidad con la parte motiva del presente acto administrativo:

1. Aclarar la fuente de información de la cartografía allegada, es decir, si es **plancha catastral** de Instituto Geográfico Agustín Codazzi - IGAC o de alguno de los catastros descentralizados; o **levantamiento topográfico**, dado que la verificación de la cartografía se hace con referencia a la información catastral.

En caso de tratarse de información catastral se debe allegar el **Certificado Predial individual Catastral** expedido por (Instituto Geográfico Agustín Codazzi - IGAC o de alguno de los catastros descentralizados) que acredite o se relacione Número de Cédula Catastral, Número de Folio de Matrícula, extensión y polígono, y los datos básicos del propietario correspondiente al predio denominado "LT 1", inscrito bajo el folio de matrícula inmobiliaria No. 083-44009, con el propósito de aclarar la ubicación real del predio frente a la malla predial.

efc

AUTO NÚMERO 092 DE 15 ABR 2024

POR MEDIO DEL CUAL SE INICIA EL TRÁMITE DE REGISTRO DE LA RESERVA NATURAL DE LA SOCIEDAD CIVIL "ARCA VERDE" RNSC-023-2024

En caso de acreditarse el **levantamiento topográfico**, se debe remitir dicho documento en **formato digital tipo Dwg**; esta plancha topográfica debe estar firmada por el profesional en topografía (ingeniero, técnico o tecnólogo) que realizó el procedimiento⁸, y se debe incluir el nombre y número de matrícula profesional del mismo. Además, se debe remitir el documento en formato *Pdf o Jpg*. Lo anterior, con la finalidad de dar cumplimiento a los requerimientos establecidos en el numeral cuarto del Artículo 2.2.2.1.17.6, del Decreto 1076 de 2015⁹, ya que ésta es la única información oficial para continuar con el proceso de registro de Reservas Naturales de la Sociedad Civil.

De acuerdo con la fuente de información que se defina, se debe remitir en **formato digital tipo shape**, si es una plancha catastral. Si es un levantamiento topográfico, se debe remitir el **formato digital tipo Dwg**.

Ahora bien, si se define que la fuente de información es catastral, es necesario remitir el polígono y la zonificación de la reserva ajustada al código o cédula catastral que le corresponda, de conformidad con la información reportada en el Certificado Predial individual Catastral, teniendo en cuenta que el área objeto de registro de la información cartográfica aportada por el usuario no debe exceder el área¹⁰ reportada en el Certificado de Tradición y la zonificación deberá allegarse con cada una de las áreas discriminadas para cada uno de los predios de la solicitud de registro, de acuerdo con lo establecido en los numerales tercero y quinto del Artículo 2.2.2.1.17.6¹¹ y el Artículo 2.2.2.1.17.4¹² del Decreto 1076 de 2015.

⁸ Consejo Profesional Nacional de Topografía – CPNT. Concepto No. 001 – 2019. 31 de mayo de 2019. 'COMPETENCIA PROFESIONAL PARA EJERCER LA TOPOGRAFÍA Y FIRMAR LOS PLANOS TOPOGRÁFICOS EN EL TERRITORIO COLOMBIANO'. "(...) Los encargados de firmar los planos topográficos son el Ingeniero topográfico matriculado y el Topógrafo profesional licenciado de acuerdo con la Ley 70 de 1979 (Artículos 1, 2, 3, y 4). En consecuencia, la suscripción o firma de un plano topográfico no puede ser delegada o atribuida a profesionales distintos, tales como ingenieros civiles, ingenieros de vías y transportes o arquitectos (...)" En: <https://www.cpnt.gov.co/index.php/noticias/prensa/144-competencia-profesional-para-ejercer-la-topografia-y-firmar-los-planos-topograficos-en-el-territorio-colombiano>

⁹ Artículo 2.2.2.1.17.6. Solicitud de Registro. La solicitud de registro de una Reserva Natural de la Sociedad Civil deberá presentarse ante Parques Nacionales Naturales de Colombia directamente o por intermedio de una organización sin ánimo de lucro, y deberá contener:(...)

4. Ubicación geográfica del predio en plancha catastral o en plancha individual referenciada con coordenadas planas. En su defecto, delimitación del predio en una plancha base topográfica..." (Subrayado fuera del texto)

¹⁰ La información cartográfica se debe remitir teniendo como referencia el nuevo origen Nacional, conforme lo establecido en la Resolución 388 del 13 de mayo de 2020 y Resolución 471 del 14 de mayo de 2020, con las consideraciones de la Resolución 529 del 5 de junio de 2020 emitidas por el Instituto Geográfico Agustín Codazzi y adoptadas por Parques Nacionales Naturales de Colombia mediante la circular 20202400000014 del 24/06/2020. Las áreas se deben relacionar en formato de cuatro (4) decimales ya que se refiere a hectáreas.

¹¹ 3. Nombre, ubicación, linderos y extensión del inmueble y del área que se registrará como Reserva Natural de la Sociedad Civil.

5. Zonificación y descripción de los usos y actividades a las cuales se destinará la Reserva Natural de la Sociedad Civil y localización en el plano.

¹² ARTÍCULO 2.2.2.1.17.4. Zonificación. La zonificación de las Reservas Naturales de la Sociedad Civil podrá contener además de las zonas que se considere conveniente incluir, las siguientes: 1. Zona de conservación: área ocupada por un paisaje o una comunidad natural, animal o vegetal, ya sea en estado primario o que está evolucionado naturalmente y que se encuentre en proceso de recuperación. 2. Zona de amortiguación y manejo especial: aquella área de transición entre el paisaje antrópico y las zonas de conservación, o entre aquel y las áreas especiales para la protección como los nacimientos de agua, humedales y cauces. Esta zona puede contener rastrojos o vegetación secundaria y puede estar expuesta a actividades agropecuarias y extractivas sostenibles, de regular intensidad. 3. Zona de agrosistemas: área que se dedica a la producción agropecuaria sostenible para uso humano o animal, tanto para el consumo doméstico como para la comercialización, favoreciendo la seguridad alimentaria. 4. Zona de uso intensivo e

AUTO NÚMERO 092 DE 15 ABR 2024

POR MEDIO DEL CUAL SE INICIA EL TRÁMITE DE REGISTRO DE LA RESERVA NATURAL DE LA SOCIEDAD CIVIL "ARCA VERDE" RNSC-023-2024

Cabe resaltar que de acuerdo con el inciso tercero del Artículo 2.2.2.1.17.6, del Decreto 1076 de 2015, al solicitante se le requerirá por una sola vez para que aporte la documentación que les hiciera falta y se suspenderán los términos. Si pasados los dos (2) meses contados a partir del requerimiento, estos no han sido aportados, se entenderá que ha desistido de la solicitud de registro y se procederá al archivo.

ARTÍCULO 3.- Una vez la solicitante allegue la información requerida, remitir a la **Alcaldía Municipal de Gachantivá** y a la **Corporación Autónoma Regional de Boyacá - CORPOBOYACÁ**, los avisos de inicio del trámite a que se refiere el artículo 2.2.2.1.17.7 del Decreto 1076 de 2015.

ARTÍCULO 4.- Una vez la solicitante allegue la información requerida, el **Grupo de Trámites y Evaluación Ambiental -GTEA- de PNNC**, realizará y coordinará la práctica de la visita técnica al predio objeto de solicitud de registro, con el fin de verificar la importancia de la muestra de ecosistema natural y la sostenibilidad de los procesos de producción y aprovechamiento llevados a cabo en el predio, si los hay, y demás aspectos técnicos que se deban tener en cuenta para la verificación de los objetivos de conservación de las áreas protegidas, de conformidad con lo señalado en el artículo 2.2.2.1.1.6 y la Sección 17 -Reservas de la Sociedad Civil, Capítulo 1 -Áreas de Manejo Especial- del Título 2 -Gestión Ambiental-, de la Parte 2 - Reglamentación-, del Libro 2-Régimen Reglamentario del Sector Ambiente-, del Decreto No. 1076 de 26 de mayo de 2015, y observe las recomendaciones contenidas en el presente acto administrativo.

PARÁGRAFO PRIMERO. - Para la práctica de la visita técnica mencionada en el Artículo Cuarto, un funcionario del **Grupo de Trámites y Evaluación Ambiental -GTEA- de PNNC**, se comunicará con el usuario, solicitando su aprobación expresa para realizar la actividad. Después de realizada la consulta, se requerirá que esta aprobación se allegue por los medios virtuales establecidos por Parques Nacionales Naturales.

ARTÍCULO 5.- Notifíquese personalmente o en su defecto por medios electrónicos, el contenido del presente acto administrativo a la señora **ELSA MARIELA PEÑA COMBARIZA**, identificada con cédula de ciudadanía No. 35.458.368, de conformidad con lo establecido en el artículo 66 y subsiguientes de la Ley 1437 de 2011 -Código de Procedimiento Administrativo y de lo Contencioso Administrativo-.

ARTÍCULO 6.- El encabezado y la parte dispositiva del presente Auto deberán ser publicados en la Gaceta Oficial Ambiental de Parques Nacionales Naturales de Colombia, de conformidad con lo establecido en el artículo 73 de la Ley 1437 de 2011 -Código de Procedimiento Administrativo y de lo Contencioso Administrativo-.

infraestructura: área de ubicación de las casas de habitación, restaurantes, hospedajes, establos, galpones, bodegas, viveros, senderos, vías, miradores, instalaciones eléctricas y de maquinaria fija, instalaciones sanitarias y de saneamiento básico e instalaciones para la educación, la recreación y el deporte. Las Reservas Naturales de la Sociedad Civil deberán contar como mínimo, con una Zona de Conservación.

yc

AUTO NÚMERO 092 DE 15 ABR 2024

**POR MEDIO DEL CUAL SE INICIA EL TRÁMITE DE REGISTRO DE LA
RESERVA NATURAL DE LA SOCIEDAD CIVIL "ARCA VERDE" RNSC-023-
2024**


ARTÍCULO 7.- Contra el presente acto administrativo no procede recurso alguno, de conformidad con lo establecido en el artículo 75 de la Ley 1437 de 2011 -Código de Procedimiento Administrativo y de lo Contencioso Administrativo-.

Dado en Bogotá, D.C., a los 15 ABR 2024

NOTIFÍQUESE, PUBLÍQUESE Y CÚMPLASE,



MARTA CECILIA DÍAZ LEGUIZAMÓN

Subdirectora de Gestión y Manejo de Áreas Protegidas 


Elaboró:

Ángela María Torres Ramírez
Abogada GTEA

Revisó información cartográfica:

Andrés Herrera
Cartógrafo GTEA

Revisó y Aprobó

Guillermo Alberto Santos
Ceballos
Coordinador GTEA 

Expediente: RNSC-023-2024 ARCA VERDE