

AUTO NÚMERO 108 DE 17 ABR 2024

**POR MEDIO DEL CUAL SE INICIA EL TRÁMITE DE REGISTRO DE LA RESERVA NATURAL DE LA SOCIEDAD CIVIL "LA ARGENTINA" RNSC-029-2024**

La Subdirectora de Gestión y Manejo de Áreas Protegidas de Parques Nacionales Naturales de Colombia, en ejercicio de sus facultades legales y en especial las establecidas en el numeral 14 del artículo 13 del Decreto 3572 de 2011, la Resolución No. 092 de 2011 y,

**CONSIDERANDO**

Que la Ley 99 de 1993 creó el Ministerio del Medio Ambiente y reordenó el Sector Público encargado de la gestión y conservación del medio ambiente y los recursos naturales renovables,

Que Parques Nacionales Naturales de Colombia, de acuerdo con lo dispuesto en el Decreto 3572 de 2011, es la Autoridad Ambiental encargada de la administración y manejo del Sistema de Parques Nacionales Naturales y la coordinación del Sistema Nacional de Áreas Protegidas.

Que en el artículo 13, numeral 14 del Decreto 3572 de 2011, se le otorgó a la Subdirección de Gestión y Manejo de Áreas Protegidas la función de *"Adelantar los trámites administrativos ambientales y proyectar los actos administrativos a que haya lugar, para el otorgamiento de permisos, concesiones, autorizaciones y demás instrumentos de control y seguimiento ambiental, para el uso y aprovechamiento de los recursos naturales renovables en las áreas del Sistema de Parques Nacionales, así como para el **registro de las Reservas Naturales de la Sociedad Civil**"* (Subraya y negrita fuera del texto original).

Que adicionalmente, la Dirección General de esta Autoridad Ambiental, a través de la Resolución No. 092 de 2011, delegó en la Subdirección de Gestión y Manejo de Áreas Protegidas –entre otras- la función de otorgar el registro de las Reservas Naturales de la Sociedad Civil.

Que adicionalmente, la ya referida Ley 99 de 1993, define en su artículo 109 las Reservas Naturales de la Sociedad Civil como: *"La parte o el todo del área de un inmueble que conserva una muestra de un ecosistema natural y sea manejado bajo los principios de la sustentabilidad en el uso de los recursos naturales, cuyas actividades y usos se establecerán de acuerdo a reglamentación, con la participación de las organizaciones sin ánimo de lucro de carácter ambiental"*.

Que mediante el Decreto No. 1076 de 26 de mayo de 2015, *"Por medio del cual se expide el Decreto Único Reglamentario del Sector Ambiente y Desarrollo Sostenible"*, se compilaron los Decretos reglamentarios del sector ambiente, entre los que se encuentran el Decreto 2372 de 2010 *"en relación con el Sistema Nacional de Áreas Protegidas"*, y el Decreto No. 1996 de 1999 *"Por el cual se reglamentan los artículos 109 y 110 de la Ley 99 de 1993 sobre Reservas Naturales de la Sociedad Civil"*.

Que el artículo 1.1.2.1.1 del Decreto No. 1076 de 2015, establece las funciones de Parques Nacionales Naturales como Unidad que conforma y administra el sector.

Que para efectos del procedimiento de Registro de Reservas Naturales de la Sociedad Civil en la presente actuación, se procederá de conformidad con lo

AUTO NÚMERO 810 8 DE 17 ABR 2024

**POR MEDIO DEL CUAL SE INICIA EL TRÁMITE DE REGISTRO DE LA  
RESERVA NATURAL DE LA SOCIEDAD CIVIL "LA ARGENTINA" RNSC-  
029-2024**

dispuesto en la Sección 17 -Reservas de la Sociedad Civil, del Capítulo 1 -Áreas de Manejo Especial- del Título 2 -Gestión Ambiental-, de la Parte 2 -Reglamentación-, del Libro 2 -Régimen Reglamentario del Sector Ambiente-, del Decreto No. 1076 de 2015 "Por medio del cual se expide el Decreto Único Reglamentario del Sector Ambiente y Desarrollo Sostenible".

**ANTECEDENTES**

Mediante radicado No. 20244700024992 del 13 de marzo de 2024, la señora **MAGDA GISSELLE TRIANA MURCIA**, identificada con la cédula de ciudadanía No. 52.965.179, en calidad de representante legal de la **ASOCIACIÓN RED DE RESERVAS NATURALES DE LA SOCIEDAD CIVIL ASOCIADAS AL PACTO CAQUETÁ** identificada con NIT 901694329-3, y apoderada del señor **LUIS ENRIQUE RODRÍGUEZ ANDRADE** identificado con cédula de ciudadanía No. 18.101.562, presentó la documentación para iniciar el trámite de registro como Reserva Natural de la Sociedad Civil a denominarse "**LA ARGENTINA**", a favor del predio denominado "**Finca La Argentina**", inscrito bajo el folio de matrícula inmobiliaria No. 425-74724, con una extensión superficial de trescientas cuarenta y cuatro hectáreas y siete mil setecientos cincuenta metros cuadrados (**344 ha 7750 m<sup>2</sup>**), de los cuales se pretende registrar doscientos noventa y cuatro hectáreas y nueve mil novecientos treinta y ocho metros cuadrados (**294 ha 9938 m<sup>2</sup>**), ubicado en el municipio de Puerto Rico, departamento de Caquetá, según información contenida en el Certificado de Tradición y Libertad, expedido el 11 de marzo de 2024, por la Oficina de Registro de Instrumentos Públicos de San Vicente de Caguán.

Que los documentos jurídicos y técnicos allegados en el marco de la solicitud de registro como Reserva Natural de la Sociedad Civil a denominarse "**LA ARGENTINA**", son los siguientes:

1. Formato de solicitud de registro de Reservas Naturales de la Sociedad Civil - RNSC.
2. Oficio remisorio solicitud de registro de reservas naturales de la sociedad civil - RNSC "LA ARGENTINA".
3. Certificado de Tradición y Libertad del predio denominado "**Finca La Argentina**", inscrito bajo el folio de matrícula inmobiliaria No. 425-74724
4. Certificado de existencia y representación legal de la ASOCIACIÓN RED DE RESERVAS NATURALES DE LA SOCIEDAD CIVIL ASOCIADAS AL PACTO CAQUETÁ identificada con NIT 901694329-3.
5. Reseña descriptiva sobre las características del ecosistema natural y la sustentabilidad de los procesos de producción y aprovechamiento llevados a cabo en el predio.
6. Poder especial otorgado por el señor ENRIQUE RODRÍGUEZ ANDRADE identificado con cédula de ciudadanía No. 18.101.562 a la señora MAGDA GISSELLE TRIANA MURCIA, identificada con la cédula de ciudadanía No. 52.965.179.
7. Escritura Pública No. 3880 del 24 de octubre de 2007 - Notaría Primera del Círculo de Florencia - Caquetá.
8. Cartografía y zonificación en formato *pdf* del "**Finca La Argentina**", inscrito bajo el folio de matrícula inmobiliaria No. 425-74724.
9. Cartografía y zonificación en formato *shapefile* del "**Finca La Argentina**", inscrito bajo el folio de matrícula inmobiliaria No. 425-74724.

*R/c*

AUTO NÚMERO 108 DE 17 ABR 2024

**POR MEDIO DEL CUAL SE INICIA EL TRÁMITE DE REGISTRO DE LA RESERVA NATURAL DE LA SOCIEDAD CIVIL "LA ARGENTINA" RNSC-029-2024**

Con el fin de verificar si la solicitud elevada ante esta Autoridad Ambiental cumple con los requisitos establecidos en el artículo 2.2.2.1.17.6 del Decreto No. 1076 de 26 de mayo de 2015, se hizo necesario hacer el estudio jurídico respectivo, para lo cual se analizaron los siguientes aspectos:

**I. Legitimación para formular la solicitud**

De conformidad con el formulario de solicitud de registro, se tiene que la actual solicitud de registro es elevada por la señora **MAGDA GISSELLE TRIANA MURCIA**, identificada con la cédula de ciudadanía No. 52.965.179, en calidad de representante legal de la **ASOCIACIÓN RED DE RESERVAS NATURALES DE LA SOCIEDAD CIVIL ASOCIADAS AL PACTO CAQUETÁ** identificada con NIT 901694329-3, y apoderada del señor **LUIS ENRIQUE RODRÍGUEZ ANDRADE** identificado con cédula de ciudadanía No. 18.101.562.

- Con la finalidad de valer la representación legal de la señora **MAGDA GISSELLE TRIANA MURCIA**, identificada con la cédula de ciudadanía No. 52.965.179, la solicitante del trámite incluyó poder especial con fecha del 17 de enero de 2024.

Después de analizar dicho documento, se corroboró que el mismo cumple con los requisitos mínimos para valer la representación legal de señora **MAGDA GISSELLE TRIANA MURCIA**, identificada con la cédula de ciudadanía No. 52.965.179, toda vez que está debidamente diligenciado y autenticado en la notaría correspondiente, se incluyó la identificación plena de las partes (poderdante y apoderados), causa por la cual se otorga el poder, facultades a otorgar, descripción detallada y correcta del bien inmueble a registrar, actos a realizar, firma y sello del notario, firma autenticada de las personas que otorgan el poder, y su correspondiente identificación biométrica.

- Aunado a lo anterior, la solicitante del trámite remitió copia del Certificado de existencia y representación legal de la **ASOCIACIÓN RED DE RESERVAS NATURALES DE LA SOCIEDAD CIVIL ASOCIADAS AL PACTO CAQUETÁ** identificada con NIT 901694329-3 con fecha del 16 de enero de 2024, expedido por la Cámara de Comercio de Florencia para el Caquetá.

En este sentido, se procedió a corroborar la información de la **ASOCIACIÓN RED DE RESERVAS NATURALES DE LA SOCIEDAD CIVIL ASOCIADAS AL PACTO CAQUETÁ** identificada con NIT 901694329-3, en el Registro Único Empresarial y Social – RUES; donde se evidenció lo siguiente:

"(...) **NOMBRAMIENTOS**

**REPRESENTANTES LEGALES**

*Por Acta No. 001 del 02 de febrero de 2023 de la Acta De Constitución, inscrita/o en esta Cámara de Comercio el 09 de marzo de 2023 con el No. 17057 del libro I del Registro de Entidades sin Ánimo de Lucro, se designó a: (...)"*

MC

AUTO NÚMERO 108 DE 17 ABR 2024

POR MEDIO DEL CUAL SE INICIA EL TRÁMITE DE REGISTRO DE LA  
RESERVA NATURAL DE LA SOCIEDAD CIVIL "LA ARGENTINA" RNSC-  
029-2024

CARGO	NOMBRE	IDENTIFICACIÓN
PRESIDENTE	MAGDA GISELLE TRIANA MURCIA	C.C. No. 52.965.179

En concordancia con lo anterior, es posible concluir que la señora **MAGDA GISELLE TRIANA MURCIA**, identificada con la cédula de ciudadanía No. 52.965.179, sigue ostentando el cargo de presidente y representante legal de la **ASOCIACIÓN RED DE RESERVAS NATURALES DE LA SOCIEDAD CIVIL ASOCIADAS AL PACTO CAQUETÁ** identificada con NIT 901694329-3.

**II. Derecho de Dominio**

De conformidad con el formulario de solicitud de registro y el Certificado de Tradición y Libertad aportado, la actual solicitud es elevada por la señora **MAGDA GISELLE TRIANA MURCIA**, identificada con la cédula de ciudadanía No. 52.965.179, en calidad de representante legal de la **ASOCIACIÓN RED DE RESERVAS NATURALES DE LA SOCIEDAD CIVIL ASOCIADAS AL PACTO CAQUETÁ** identificada con NIT 901694329-3, y apoderada del señor **LUIS ENRIQUE RODRÍGUEZ ANDRADE** identificado con cédula de ciudadanía No. 18.101.562

Por lo tanto, con la finalidad de corroborar el derecho de dominio del solicitante, se realizó un análisis jurídico del Certificado de Tradición y Libertad del predio denominado "Finca La Argentina", inscrito bajo el folio de matrícula inmobiliaria No. 425-74724.

En el marco de dicho análisis, se corroboró que el señor **LUIS ENRIQUE RODRÍGUEZ ANDRADE** identificado con cédula de ciudadanía No. 18.101.562, ostenta la titularidad del derecho real de dominio del predio denominado "Finca La Argentina", inscrito bajo el folio de matrícula inmobiliaria No. 425-74724, por tanto, se encuentra legitimado para formular la solicitud de registro del referido inmueble, como Reserva Natural de la Sociedad Civil a denominarse "**LA ARGENTINA**".

Que así mismo, no se evidenciaron limitaciones al dominio sobre el predio objeto de solicitud de registro, que puedan afectar el trámite de registro.

**III. Área objeto de la solicitud**

De conformidad con el formulario de solicitud de registro, presentado por la señora **MAGDA GISELLE TRIANA MURCIA**, identificada con la cédula de ciudadanía No. 52.965.179, en calidad de representante legal de la **ASOCIACIÓN RED DE RESERVAS NATURALES DE LA SOCIEDAD CIVIL ASOCIADAS AL PACTO CAQUETÁ** identificada con NIT 901694329-3, y apoderada del señor **LUIS ENRIQUE RODRÍGUEZ ANDRADE** identificado con cédula de ciudadanía No. 18.101.562, se tiene que el área que se solicita para registro como Reserva Natural de la Sociedad Civil a denominarse "**LA ARGENTINA**", a favor del predio denominado "Finca La Argentina", inscrito bajo el folio de matrícula inmobiliaria No. 425-74724, será una extensión de



AUTO NÚMERO : 108 DE 17 ABR 2024

**POR MEDIO DEL CUAL SE INICIA EL TRÁMITE DE REGISTRO DE LA RESERVA NATURAL DE LA SOCIEDAD CIVIL "LA ARGENTINA" RNSC-029-2024**

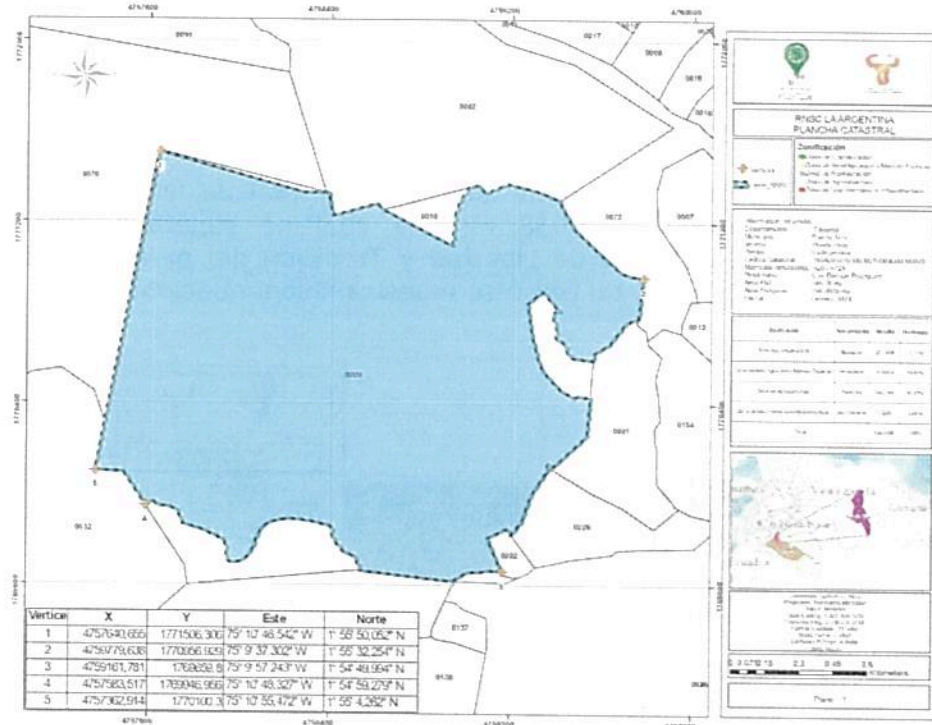
doscientos noventa y cuatro hectáreas y nueve mil novecientos treinta y ocho metros cuadrados (**294 ha 9938 m<sup>2</sup>**).

Es importante mencionar que, si bien en el folio de matrícula inmobiliaria no se relacionan los linderos del predio, la solicitante aportó copia de la Escritura Pública No. 3880 del 24 de octubre de 2007 – Notaría Primera del Círculo de Florencia – Caquetá, dando así cumplimiento al numeral tercero del Artículo 2.2.2.1.17.6<sup>1</sup> del Decreto Único Reglamentario No. 1076 de 26 de mayo de 2015.

Ahora bien, luego de verificar la información cartográfica allegada, se evidenciaron las siguientes situaciones:

- La solicitante allega la cartografía del predio denominado "**Finca La Argentina**", inscrito bajo el folio de matrícula inmobiliaria No. 425-74724, en formato pdf, con un área de (294 ha 9938 m<sup>2</sup>).

Después de analizar la misma, se corroboró que el documento relaciona el número de cédula catastral y la matrícula inmobiliaria, que está ubicado en el municipio de Puerto Rico (Caquetá), y que la fuente de información es Catastro IGAC, tal y como se muestra a continuación:



- Aunado a lo anterior, se analizó que la cartografía suministrada por la solicitante contiene la propuesta de zonificación, coincidente con la clasificación designada por el Decreto 1076 de 2015, relacionando: zona de conservación, zona de amortiguación y manejo especial, zona de

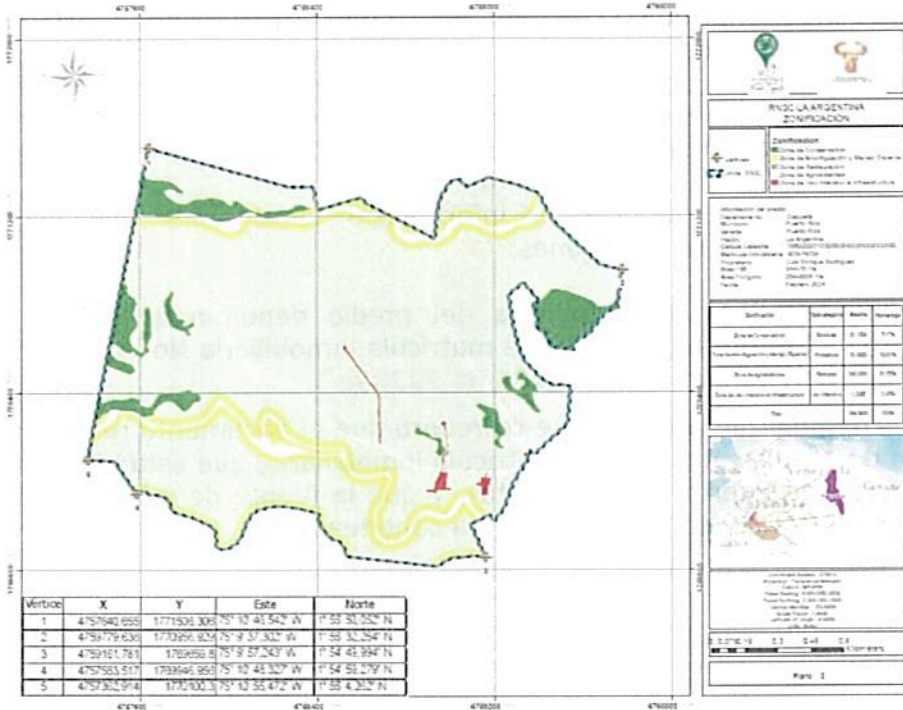
<sup>1</sup> ARTÍCULO 2.2.2.1.17.6. *Solicitud de Registro.* La solicitud de registro de una Reserva Natural de la Sociedad Civil deberá presentarse ante Parques Nacionales Naturales de Colombia directamente o por intermedio de una organización sin ánimo de lucro, y deberá contener:  
3. Nombre, ubicación, linderos y extensión del inmueble y del área que se registrará como Reserva Natural de la Sociedad Civil.

HC

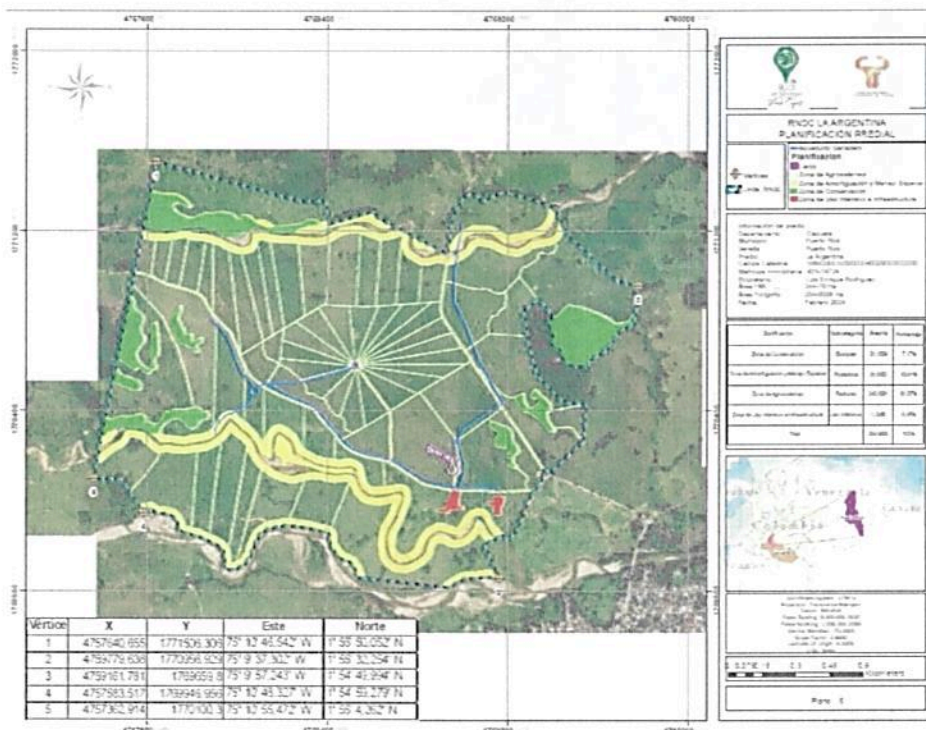
AUTO NÚMERO 108 DE 17 ABR 2024

**POR MEDIO DEL CUAL SE INICIA EL TRÁMITE DE REGISTRO DE LA RESERVA NATURAL DE LA SOCIEDAD CIVIL "LA ARGENTINA" RNSC-029-2024**

restauración, zona de agrosistemas y zona de uso intensivo e infraestructura, tal como se muestra a continuación:



- De otra parte, se pudo corroborar que el área total de la propuesta de zonificación es de (294 ha 9938 m<sup>2</sup>), la cual no supera la extensión relacionada en el Certificado de Libertad y Tradición del predio objeto de registro (344 ha 7750 m<sup>2</sup>), tal como se muestra a continuación:

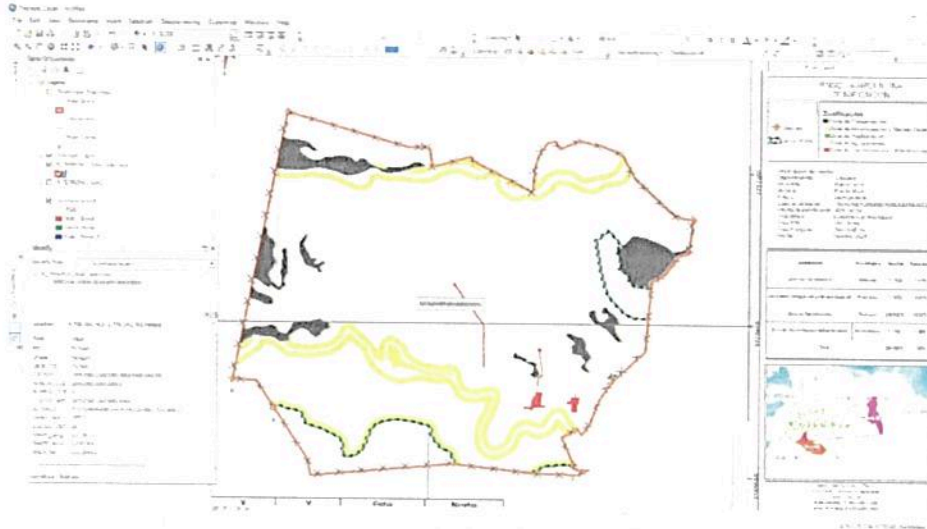


*RJC*

AUTO NÚMERO 108 DE 17 ABR 2024

**POR MEDIO DEL CUAL SE INICIA EL TRÁMITE DE REGISTRO DE LA RESERVA NATURAL DE LA SOCIEDAD CIVIL "LA ARGENTINA" RNSC-029-2024**

- Finalmente, la solicitante remitió archivo en formato *shapefile* del predio objeto de registro, incluyendo su correspondiente propuesta de zonificación y área objeto de registro, tal como se muestra a continuación:



Zonificación	Subcategoría	Área Hc	Porcentaje
Zona de Conservación	Bosques	21,533	7,17%
Zona de Investigación y Manejo Especial	Protección	31,283	10,51%
Zona de Apechamientos	Piscinas	240,831	81,57%
Zona de Uso Intero y de Infraestructura	Uso Intero	1,305	0,42%
<b>Total</b>		<b>294,952</b>	<b>100%</b>

En concordancia con lo anterior, teniendo en cuenta que la solicitud cuenta con mapa de zonificación, área objeto de registro, coordenadas, y su respectiva fuente de información, se está dando cumplimiento a establecido en la Sección 17 -Reservas de la Sociedad Civil, del Capítulo 1 -Áreas de Manejo Especial- del Título 2 -Gestión Ambiental-, de la Parte 2 -Reglamentación-, del Libro 2 -Régimen Reglamentario del Sector Ambiente-, del Decreto No. 1076 de 2015, regulado internamente a través del procedimiento de registro de reservas naturales de la sociedad civil.

**IV. Recomendaciones y asuntos que se deben precisar en el concepto técnico**

En aplicación de los principios de economía y celeridad -consagrados en el artículo 3º de la Ley 1437 de 2011-, es pertinente informar a la Autoridad Ambiental que realice la visita de inspección técnica al predio objeto de registro, si de acuerdo al parágrafo Artículo 2.2.2.1.2.8 del Decreto No. 1076 de 26 de mayo de 2015, el inmueble objeto de registro se encuentra superpuesto con alguna Área Protegida de carácter público y se precise si es viable registrar el área solicitada o una porción inferior a la requerida por el propietario en su formulario de solicitud de registro.

Así mismo, se solicita que dicho concepto determine si el área a registrar se encuentra traslapada con títulos y/o contratos de concesión minera, hidrocarburos, u otros proyectos licenciados, resguardos indígenas o de

afc

AUTO NÚMERO 108 DE 17 ABR 2024

**POR MEDIO DEL CUAL SE INICIA EL TRÁMITE DE REGISTRO DE LA RESERVA NATURAL DE LA SOCIEDAD CIVIL "LA ARGENTINA" RNSC-029-2024**

territorios de comunidades negras, o si tiene algún tipo de restricción respecto del uso del suelo, determinado en el POT ó el EOT del respectivo municipio.

Adicionalmente el Concepto deberá determinar las coordenadas de cada una de las zonas, con su respectivo mapa de zonificación y ubicación, así como los usos y actividades a los cuales se destinará la Reserva Natural de la Sociedad Civil, en los términos del citado Decreto Reglamentario.

Para resolver la solicitud presentada por el peticionario, Parques Nacionales Naturales de Colombia, procederá de conformidad con el trámite previsto en la Sección 17 -Reservas de la Sociedad Civil, del Capítulo 1 -Áreas de Manejo Especial- del Título 2 -Gestión Ambiental-, de la Parte 2 -Reglamentación-, del Libro 2 -Régimen Reglamentario del Sector Ambiente-, del Decreto No. 1076 de 2015, regulado internamente a través del procedimiento de registro de reservas naturales de la sociedad civil - Código AMSPNN\_PR\_05, versión 3-, actualmente vigente.

En virtud de lo anterior, se da inicio a la actuación administrativa encaminada a resolver la solicitud presentada por el peticionario, previa verificación de los requisitos establecidos para tal fin, por lo cual se expedirá auto de inicio de trámite, el cual se notificará en los términos establecidos en los artículos 67 a 69 de la Ley 1437 de 2011 -Código de Procedimiento Administrativo y de lo Contencioso Administrativo-, y su publicación se realizará de conformidad con lo señalado en el artículo 73 de la citada normativa, en concordancia con el artículo 71 de la Ley 99 de 1993.

Adicionalmente, y con el objetivo de dar cumplimiento al término de treinta (30) días establecidos en la Sección 17 -Reservas de la Sociedad Civil, del Capítulo 1 -Áreas de Manejo Especial- del Título 2 -Gestión Ambiental-, de la Parte 2 -Reglamentación-, del Libro 2 -Régimen Reglamentario del Sector Ambiente-, del Decreto No. 1076 de 326 de mayo de 2015, para llevar a cabo el proceso de registro, se procederá a remitir a la Alcaldía Municipal y a la autoridad ambiental con jurisdicción en el área del predio, los avisos de que trata el artículo 2.2.2.1.17.7 del referido Decreto, para que sean fijados oportunamente y posteriormente se alleguen las constancias de fijación y desfijación de los mencionados avisos.

Que en mérito de lo expuesto, la Subdirección de Gestión y Manejo de Áreas Protegidas,

**DISPONE:**

**ARTÍCULO 1.-** Iniciar el trámite de registro como Reserva Natural de la Sociedad Civil "LA ARGENTINA", a favor del predio denominado "Finca La Argentina", inscrito bajo el folio de matrícula inmobiliaria No. 425-74724, con una extensión superficial de trescientas cuarenta y cuatro hectáreas y siete mil setecientos cincuenta metros cuadrados (344 ha 7750 m<sup>2</sup>), de los cuales se pretende registrar doscientos noventa y cuatro hectáreas y nueve mil novecientos treinta y ocho metros cuadrados (294 ha 9938 m<sup>2</sup>), ubicado en el municipio de Puerto Rico, departamento de Caquetá, solicitado por la señora **MAGDA GISSELLE TRIANA MURCIA**, identificada con la cédula de ciudadanía No. 52.965.179, en calidad de representante legal de la **ASOCIACIÓN RED DE**





AUTO NÚMERO 108 DE 17 ABR 2024

**POR MEDIO DEL CUAL SE INICIA EL TRÁMITE DE REGISTRO DE LA RESERVA NATURAL DE LA SOCIEDAD CIVIL "LA ARGENTINA" RNSC-029-2024**

**RESERVAS NATURALES DE LA SOCIEDAD CIVIL ASOCIADAS AL PACTO CAQUETÁ** identificada con NIT 901694329-3, y apoderada del señor **LUIS ENRIQUE RODRÍGUEZ ANDRADE** identificado con cédula de ciudadanía No. 18.101.562, quien ostenta la titularidad del derecho real de dominio, de conformidad con la parte motiva del presente acto administrativo.

**ARTÍCULO 2.-** Remitir a la **Alcaldía Municipal de Puerto Rico** y a la **Corporación para el Desarrollo Sostenible del Sur de la Amazonía - CORPOAMAZONÍA**, los avisos de inicio del trámite a que se refiere el artículo 2.2.2.1.17.7 del Decreto 1076 de 2015

**ARTÍCULO 3.-** el **Grupo de Trámites y Evaluación Ambiental -GTEA** o la **Dirección Territorial Amazonía – DTAM de Parques Nacionales Naturales de Colombia** realizará y coordinará la práctica de la visita técnica al predio objeto de solicitud de registro, con el fin de verificar la importancia de la muestra de ecosistema natural y la sostenibilidad de los procesos de producción y aprovechamiento llevados a cabo en el predio, si los hay, y demás aspectos técnicos que se deban tener en cuenta para la verificación de los objetivos de conservación de las áreas protegidas, de conformidad con lo señalado en el artículo 2.2.2.1.1.6 y la Sección 17 *-Reservas de la Sociedad Civil, Capítulo 1 – Áreas de Manejo Especial-* del Título 2 *-Gestión Ambiental-*, de la Parte 2 *-Reglamentación-*, del Libro 2 *-Régimen Reglamentario del Sector Ambiente-*, del Decreto No. 1076 de 26 de mayo de 2015, y observe las recomendaciones contenidas en el presente acto administrativo.

**PARÁGRAFO PRIMERO.** - Para la práctica de la visita técnica mencionada en el Artículo Cuarto, un funcionario del **Grupo de Trámites y Evaluación Ambiental -GTEA** o la **Dirección Territorial Amazonía – DTAM de Parques Nacionales Naturales de Colombia**, se comunicará con la solicitante, solicitando su aprobación expresa para realizar la actividad. Después de realizada la consulta, se requerirá que esta aprobación se allegue por los medios virtuales establecidos por Parques Nacionales Naturales.

**ARTÍCULO 4.-** Notifíquese personalmente o en su defecto por medios electrónicos, el contenido del presente acto administrativo a la señora **MAGDA GISSELLE TRIANA MURCIA**, identificada con la cédula de ciudadanía No. 52.965.179, en calidad de representante legal de la **ASOCIACIÓN RED DE RESERVAS NATURALES DE LA SOCIEDAD CIVIL ASOCIADAS AL PACTO CAQUETÁ** identificada con NIT 901694329-3, y apoderada del señor **LUIS ENRIQUE RODRÍGUEZ ANDRADE** identificado con cédula de ciudadanía No. 18.101.562, de conformidad con lo establecido en el artículo 66 y subsiguientes de la Ley 1437 de 2011 *-Código de Procedimiento Administrativo y de lo Contencioso Administrativo-*.

**ARTÍCULO 5.-** El encabezado y la parte dispositiva del presente Auto deberán ser publicados en la Gaceta Oficial Ambiental de Parques Nacionales Naturales de Colombia, de conformidad con lo establecido en el artículo 73 de la Ley 1437 de 2011 *-Código de Procedimiento Administrativo y de lo Contencioso Administrativo-*.

AUTO NÚMERO 108 DE 17 ABR 2024

**POR MEDIO DEL CUAL SE INICIA EL TRÁMITE DE REGISTRO DE LA  
RESERVA NATURAL DE LA SOCIEDAD CIVIL "LA ARGENTINA" RNSC-  
029-2024**

**ARTÍCULO 6.-** Contra el presente acto administrativo no procede recurso alguno, de conformidad con lo establecido en el artículo 75 de la Ley 1437 de 2011 -Código de Procedimiento Administrativo y de lo Contencioso Administrativo-.

Dado en Bogotá, D.C., a los 17 ABR 2024

**NOTIFÍQUESE, PUBLÍQUESE Y CÚMPLASE,**



**MARTA CECILIA DÍAZ LEGUIZAMÓN**  
Subdirectora de Gestión y Manejo de Áreas Protegidas 

**Elaboró:**

Pamela Meireles Guerrero  
Abogada GTEA

**Revisó información cartográfica:**

Cristian David Forero Gacharna  
Cartógrafo GTEA

**Revisó y Aprobó**

Guillermo Alberto Santos  
Ceballos  
Coordinador GTEA



*Expediente: RNSC-029-2024 LA ARGENTINA*