

RESOLUCIÓN NÚMERO . 096 DE 14 MAY 2024

"POR MEDIO DE LA CUAL SE MODIFICA LA RESOLUCIÓN No.211 DEL 28 DE DICIEMBRE DE 2021 POR MEDIO DE LA CUAL SE REGISTRA LA RESERVA NATURAL DE LA SOCIEDAD CIVIL "NUEVO MEJICO" Y SE TOMAN OTRAS DISPOSICIONES

La subdirectora de Gestión y Manejo de Áreas Protegidas de Parques Nacionales Naturales de Colombia, en ejercicio de sus facultades legales y en especial las establecidas en el numeral 14 del artículo 13 del Decreto 3572 de 2011, la Resolución N° 092 de 2011 y

CONSIDERANDO

Que la Constitución Política de 1991 señala que todas las personas tienen derecho a gozar de un ambiente sano (Artículo 79), y consagra obligaciones compartidas entre el Estado y las personas como la de proteger las riquezas naturales (Artículo 8) y otras exclusivas para las personas como las de proteger los recursos naturales del país y velar por la conservación del ambiente sano. (Numeral 8 del Artículo 95, en consonancia con el Artículo 58).

Que los artículos 109 y 110 de la Ley 99 de 1993, crearon la figura de conservación privada de las Reservas Naturales de la Sociedad Civil y las definieron como la parte o el todo del área de un inmueble que conserve una muestra de un ecosistema natural y sea manejado bajo los principios de la sustentabilidad en el uso de los recursos naturales y que toda persona natural, jurídica o colectiva propietaria de un área denominada Reserva Natural de la Sociedad Civil deberá obtener Registro del Ministerio del Medio Ambiente.

Que el Artículo 1º del decreto 3572 de 2011, prevé la creación de Parques Nacionales Naturales de Colombia, como un órgano del orden nacional, sin personería jurídica, con autonomía administrativa y financiera, con jurisdicción en todo el territorio nacional, en los términos del artículo 67 de la Ley 489 de 1998, este organismo del nivel central está adscrito al Sector Ambiente y Desarrollo Sostenible.

Que el artículo 13 ibídem, enuncia las funciones de la Subdirección de Gestión y Manejo de Áreas Protegidas de Parques Nacionales Naturales, a su vez en numeral 14 de este artículo le autoriza expresamente para *"Adelantar los trámites administrativos ambientales y proyectar los actos administrativos a que haya lugar, para el otorgamiento de permisos, concesiones, autorizaciones y demás instrumentos de control y seguimiento ambiental, para el uso y aprovechamiento de los recursos naturales renovables en las áreas del Sistema de Parques Nacionales, así como para el registro de las Reservas Naturales de la Sociedad Civil".* Subraya fuera de texto.

Que mediante Resolución N° 092 de 2011, la Directora General de Parques Nacionales Naturales de Colombia, delega una función y dicta otras disposiciones, entre tanto el artículo segundo ibídem dispone: *"ARTICULO SEGUNDO: Delegar en el Subdirector de Gestión y Manejo de Áreas Protegidas la función de otorgar permisos, concesiones y demás autorizaciones para el uso y aprovechamiento de los recursos naturales renovables asociados al Sistema de Parques Nacionales Naturales y el registro de Reservas Naturales de la Sociedad Civil (...)"* Subraya fuera de texto.

Que mediante el Decreto No. 1076 de 26 de mayo de 2015, *"Por medio del cual se expide el Decreto Único Reglamentario del Sector Ambiente y Desarrollo Sostenible"*, se compilaron los Decretos reglamentarios del sector ambiente, entre los que se encuentran el Decreto 2372 de 2010 *"en relación con el Sistema Nacional de Áreas Protegidas"*, y el Decreto No. 1996 de 1999

rye

RESOLUCIÓN NÚMERO 096 DE 14 MAY 2024

"POR MEDIO DE LA CUAL SE MODIFICA LA RESOLUCIÓN No.211 DEL 28 DE DICIEMBRE DE 2021 POR MEDIO DE LA CUAL SE REGISTRA LA RESERVA NATURAL DE LA SOCIEDAD CIVIL "NUEVO MEJICO" Y SE TOMAN OTRAS DISPOSICIONES

"Por el cual se reglamentan los artículos 109 y 110 de la Ley 99 de 1993 sobre Reservas Naturales de la Sociedad Civil".

Que el artículo 1.1.2.1.1 del Decreto No. 1076 de 26 de mayo de 2015, establece las funciones de Parques Nacionales Naturales como Unidad que conforma y administra el sector.

Que, para efectos del procedimiento de Registro de Reservas Naturales de la Sociedad Civil en la presente actuación, se procederá conforme con lo señalado en la Sección 17 -Reservas de la Sociedad Civil, del Capítulo 1 -Áreas de Manejo Especial- del Título 2 -Gestión Ambiental-, de la Parte 2 -Reglamentación-, del Libro 2 -Régimen Reglamentario del Sector Ambiente-, del Decreto No. 1076 de 2015 *"Por medio del cual se expide el Decreto Único Reglamentario del Sector Ambiente y Desarrollo Sostenible"*.

I. REGISTRO DE LA RESERVA NATURAL DE LA SOCIEDAD CIVIL "NUEVO MEJICO"

La subdirectora de Gestión y Manejo de Áreas Protegidas de Parques Nacionales Naturales de Colombia, mediante Resolución No.211 del 28 de diciembre de 2021, registró como Reserva Natural de la Sociedad Civil a denominarse **"NUEVO MEJICO"**, una extensión de ciento veintitrés hectáreas con cuatro mil metros seiscientos setenta y cinco metros cuadrados (**123ha 4675m²**) a favor del predio denominado "Lote" identificado con Folio de Matricula No.062-14033, ubicado en el municipio de San Juan Nepomuceno, departamento de Bolívar, de propiedad de los señores FERNANDO RAFAEL MARTINEZ FERNANDEZ, identificado con Cédula de Ciudadanía No.7.929.118, MIRIAM BEATRIZ MONTES OLIVERA, identificada con Cédula de Ciudadanía No.45.780.856, NELIS DEL CARMEN GAZABON CARMONA, identificada con Cédula de Ciudadanía No. 33.339.537, RAFAEL GUILLERMO VELASQUEZ PEREZ, identificado con Cédula de Ciudadanía No.73.227.014, HELDA MARIA CARMONA FERNANDEZ, identificada con Cédula de Ciudadanía No.23.087.736, ANTONIO MARIA FERNANDEZ MARTINEZ, identificado con Cédula de Ciudadanía No.3.952.733, LUISA ISABEL ALVIS BUELVAS, identificada con Cédula de Ciudadanía No. 33.107.652, JOSE MANUEL RODRIGUEZ ZAPATA, identificado con Cédula de Ciudadanía No.7.930.159, LUIS ENRIQUE CASTRO SALGADO, identificado con Cédula de Ciudadanía No.7.929.336, NICOLASA ESTHER YEPES APARACIO, identificada con Cédula de Ciudadanía No.32.669.290, SANTIAGO MANUEL ROMERO DÍAZ, identificado con Cédula de Ciudadanía No. 9.092.019, ARELIS CENITH TORRES DIAZ, identificada con Cédula de Ciudadanía No.45.577.309, JOSE DEL CARMEN PALACIN TORRES, identificado con Cédula de Ciudadanía No.956.998, HERICA DE LA CRUZ PEREZ MANJARREZ, identificada con Cédula de Ciudadanía No. 33.339.872, MARILUZ OROZCO FERNANDEZ, identificada con Cédula de Ciudadanía No. 33.339.439, SALVADOR ENRIQUE VASQUEZ PEREZ, identificado con Cédula de Ciudadanía No.7.931.517, NERIS HORTENCIA MORENO ESCUDERO, identificada con Cédula de Ciudadanía No. 23.089.672, LUIS ALBERTO TAPIAS MORENO, identificado con Cédula de Ciudadanía No.1.929.158, LEIDY ISABEL LOBELO SANCHEZ, identificada con Cédula de Ciudadanía No.33.340.184, MANUEL

ryc

RESOLUCIÓN NÚMERO 096 DE 14 MAY 2024

"POR MEDIO DE LA CUAL SE MODIFICA LA RESOLUCIÓN No.211 DEL 28 DE DICIEMBRE DE 2021 POR MEDIO DE LA CUAL SE REGISTRA LA RESERVA NATURAL DE LA SOCIEDAD CIVIL "NUEVO MEJICO" Y SE TOMAN OTRAS DISPOSICIONES

CARMELO MORENO TAMARA, identificado con Cédula de Ciudadanía No. 7.930.265, FRANCISCO JAVIER TAPIA MERCADO, identificado con Cédula de Ciudadanía No.73.227.012, BIBIANA PATRICIA HERRERA ALONSO, identificada con Cédula de Ciudadanía No. 1.051.814.343, FRANCISCO JOSE ANDRADE BARRIOS, identificado con Cédula de Ciudadanía No.73.226.058, VERENA DEL SOCORRO ROMERO MELENDEZ, identificada con Cédula de Ciudadanía No.45.780.585, CARLOS ADOLFO ARIAS NAVARRO, identificado con Cédula de Ciudadanía No. 73.546.074 y EDIS MARINA TORRES DIAZ, identificada con Cédula de Ciudadanía No.22.906.354.

II. DE LA MODIFICACIÓN DEL REGISTRO RNSC "NUEVO MEJICO"

En el marco de seguimiento y actualización de información de las Reservas Naturales de la Sociedad Civil, el Grupo de Trámites y Evaluación Ambiental y teniendo en cuenta lo establecido en el procedimiento para el registro de Reservas Naturales de la Sociedad Civil y lo mencionado por la Oficina Asesora Jurídica – OAJ de PNNC, mediante memorando No.167 del 26 de septiembre de 2012, el cual indica que para el seguimiento de las Reservas Naturales de la Sociedad Civil se debe verificar que las condiciones físicas que dieron lugar al registro se mantengan y que se cumplan cada una de las obligaciones atribuidas en el artículo 2.2.2.1.17.15 del Decreto 1076 de 2015, el Grupo de Trámites y Evaluación Ambiental- GTEA- de Parques Nacionales Naturales de Colombia, realizó la visita técnica al predio.

III. VISITA E INFORME TÉCNICO.

Dando cumplimiento a lo dispuesto en el inciso quinto del artículo 2.2.2.1.17.7 del Decreto 1076 de 2015 y de acuerdo a lo establecido en el procedimiento para el registro de Reservas Naturales de la Sociedad Civil, el Grupo de Trámites y Evaluación Ambiental- GTEA- de Parques Nacionales Naturales de Colombia, realizó la visita técnica al predio objeto de solicitud de modificación del registro, producto de la cual emitió el Concepto Técnico No. **20232300002946** del 11 de enero de 2024, donde se relaciona la ubicación geográfica del predio, características y situaciones ambientales encontradas, y los demás aspectos técnicos requeridos según la Sección 17 -Reservas de la Sociedad Civil, del Capítulo 1 –Áreas de Manejo Especial- del Título 2 –Gestión Ambiental-, de la Parte 2 – Reglamentación-, del Libro 2 -Régimen Reglamentario del Sector Ambiente-, del Decreto No. 1076 de 26 de mayo de 2015, cuyos aspectos más relevantes se relacionan a continuación:

1. SOBRE LAS CONDICIONES INICIALES DEL REGISTRO DE LA RNSC "NUEVO MEJICO"

La Reserva Natural de la Sociedad Civil "NUEVO MÉJICO", fue registrada mediante resolución No.211 del 28 de diciembre de 2021 "POR MEDIO DE LA CUAL SE REGISTRA LA RESERVA NATURAL DE LA SOCIEDAD CIVIL "NUEVO MÉJICO" notificada por medios electrónicos el 31 de diciembre de 2021 a través del buzón: conectividadesfase2@gmail.com. En dicho acto administrativo se resolvió lo siguiente:

afe

RESOLUCIÓN NÚMERO . 096 DE 14 MAY 2024

"POR MEDIO DE LA CUAL SE MODIFICA LA RESOLUCIÓN No.211 DEL 28 DE DICIEMBRE DE 2021 POR MEDIO DE LA CUAL SE REGISTRA LA RESERVA NATURAL DE LA SOCIEDAD CIVIL "NUEVO MEJICO" Y SE TOMAN OTRAS DISPOSICIONES

*"(...) **ARTÍCULO PRIMERO:** Registrar como Reserva Natural de la Sociedad Civil "NUEVO MEJICO", una extensión superficiaria de ciento veintitrés hectáreas con cuatro mil seiscientos setenta y cinco metros cuadrados (123Ha 4675m2), a favor del predio denominado "Lote", inscrito bajo el folio de matrícula inmobiliaria No.062-14033, de propiedad de los señores FERNANDO RAFAEL MARTINEZ FERNANDEZ, identificado con Cédula de Ciudadanía No.7.929.118, MIRIAM BEATRIZ MONTES OLIVERA, identificada con Cédula de Ciudadanía No.45.780.856, NELIS DEL CARMEN GAZABON CARMONA, identificada con Cédula de Ciudadanía No. 33.339.537, RAFAEL GUILLERMO VELASQUEZ PEREZ, identificado con Cédula de Ciudadanía No.73.227.014, HELDA MARIA CARMONA FERNANDEZ, identificada con Cédula de Ciudadanía No.23.087.736, ANTONIO MARIA FERNANDEZ MARTINEZ, identificado con Cédula de Ciudadanía No.3.952.733, LUISA ISABEL ALVIS BUELVAS, identificada con Cédula de Ciudadanía No. 33.107.652, JOSE MANUEL RODRIGUEZ ZAPATA, identificado con Cédula de Ciudadanía No.7.930.159, LUIS ENRIQUE CASTRO SALGADO, identificado con Cédula de Ciudadanía No.7.929.336, NICOLASA ESTHER YEPES APARACIO, identificada con Cédula de Ciudadanía No.32.669.290, SANTIAGO MANUEL ROMERO DÍAZ, identificado con Cédula de Ciudadanía No. 9.092.019, ARELIS CENITH TORRES DIAZ, identificada con Cédula de Ciudadanía No.45.577.309, JOSE DEL CARMEN PALACIN TORRES, identificado con Cédula de Ciudadanía No.956.998, HERICA DE LA CRUZ PEREZ MANJARREZ, identificada con Cédula de Ciudadanía No. 33.339.872, MARILUZ OROZCO FERNANDEZ, identificada con Cédula de Ciudadanía No. 33.339.439, SALVADOR ENRIQUE VASQUEZ PEREZ, identificado con Cédula de Ciudadanía No.7.931.517, NERIS HORTENCIA MORENO ESCUDERO, identificada con Cédula de Ciudadanía No. 23.089.672, LUIS ALBERTO TAPIAS MORENO, identificado con Cédula de Ciudadanía No.1.929.158, LEIDY ISABEL LOBELO SANCHEZ, identificada con Cédula de Ciudadanía No.33.340.184, MANUEL CARMELO MORENO TAMARA, identificado con Cédula de Ciudadanía No. 7.930.265, FRANCISCO JAVIER TAPIA MERCADO, identificado con Cédula de Ciudadanía No.73.227.012, BIBIANA PATRICIA HERRERA ALONSO, identificada con Cédula de Ciudadanía No. 1.051.814.343, FRANCISCO JOSE ANDRADE BARRIOS, identificado con Cédula de Ciudadanía No.73.226.058, VERENA DEL SOCORRO ROMERO MELENDEZ, identificada con Cédula de Ciudadanía No.45.780.585, CARLOS ADOLFO ARIAS NAVARRO, identificado con Cédula de Ciudadanía No. 73.546.074 y EDIS MARINA TORRES DIAZ, identificada con Cédula de Ciudadanía No.22.906.354, ubicado en la vereda La Haya, del municipio de San Juan Nepomuceno, departamento de Bolívar, de conformidad con lo expuesto en la parte motiva de la presente resolución.*

ARTÍCULO TERCERO.- Adoptar la siguiente zonificación para la Reserva Natural de la Sociedad Civil "NUEVO MÉJICO"

aje

RESOLUCIÓN NÚMERO 096 DE 14 MAY 2024

"POR MEDIO DE LA CUAL SE MODIFICA LA RESOLUCIÓN No.211 DEL 28 DE DICIEMBRE DE 2021 POR MEDIO DE LA CUAL SE REGISTRA LA RESERVA NATURAL DE LA SOCIEDAD CIVIL "NUEVO MEJICO" Y SE TOMAN OTRAS DISPOSICIONES

Tabla 1. Zonificación para la RNSC NUEVO MEJICO

Zonificación	Área (hectáreas)	Porcentaje
Zona de Conservación	21,1853	17,16
Zona de Amortiguación y Manejo Especial	4,6443	3,76
Zona de Agrosistemas	96,7873	78,39
Zona de Uso Intensivo e Infraestructura	0,8506	0,69
Área Total para Registro	123,4675	100

PARÁGRAFO: Cualquier modificación a la zonificación acogida deberá ser comunicada a Parques Nacionales Naturales de Colombia, para los trámites pertinentes (...)"

Asi mismo, la zonificación quedó definida de la siguiente manera:

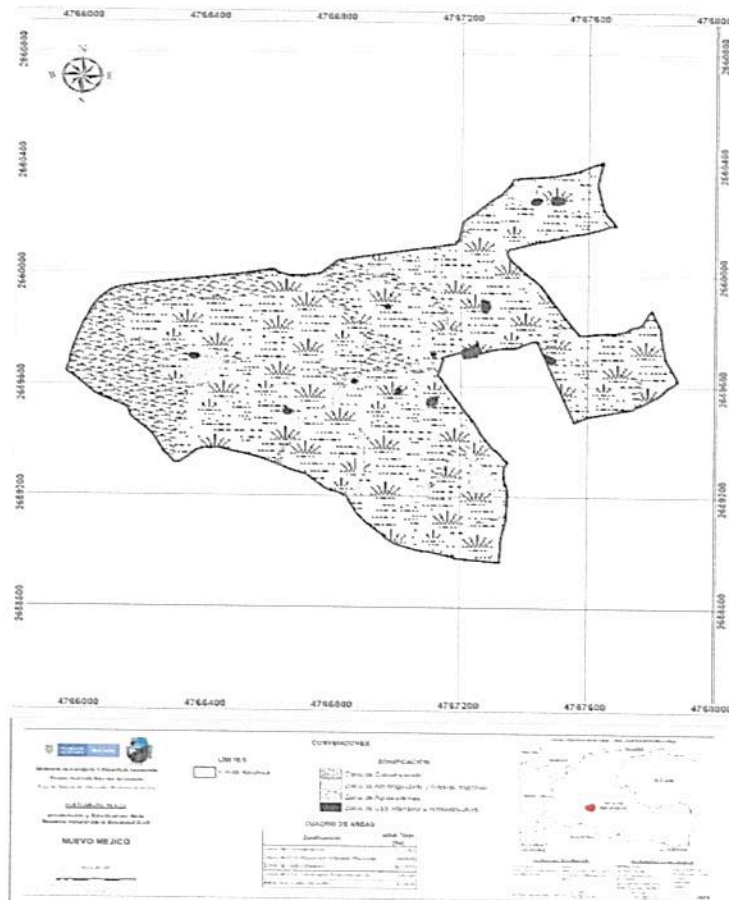


Figura 1: Zonificación definida para la RNSC "NUEVO MÉJICO".
Fuente: resolución No.211 del 28 de diciembre de 2021.

ape

RESOLUCIÓN NÚMERO . 096 DE 14 MAY 2024

"POR MEDIO DE LA CUAL SE MODIFICA LA RESOLUCIÓN No.211 DEL 28 DE DICIEMBRE DE 2021 POR MEDIO DE LA CUAL SE REGISTRA LA RESERVA NATURAL DE LA SOCIEDAD CIVIL "NUEVO MEJICO" Y SE TOMAN OTRAS DISPOSICIONES

Posterior al registro y teniendo en cuenta el artículo 24¹ del Decreto 2372 de 2011² actualmente incluido en el Decreto 1076 de 2015³ y de conformidad con lo establecido en el artículo 2.2.2.1.3.3⁴ del citado Decreto, Parques Nacionales Naturales de Colombia inscribió la información alfanumérica y cartográfica de la Reserva Natural de la Sociedad Civil "NUEVO MÉJICO" al Registro Único Nacional de Áreas Protegidas- RUNAP (Figura 2), la cual se puede consultar en el enlace <https://runap.parquesnacionales.gov.co/area-prottegida/1792>.

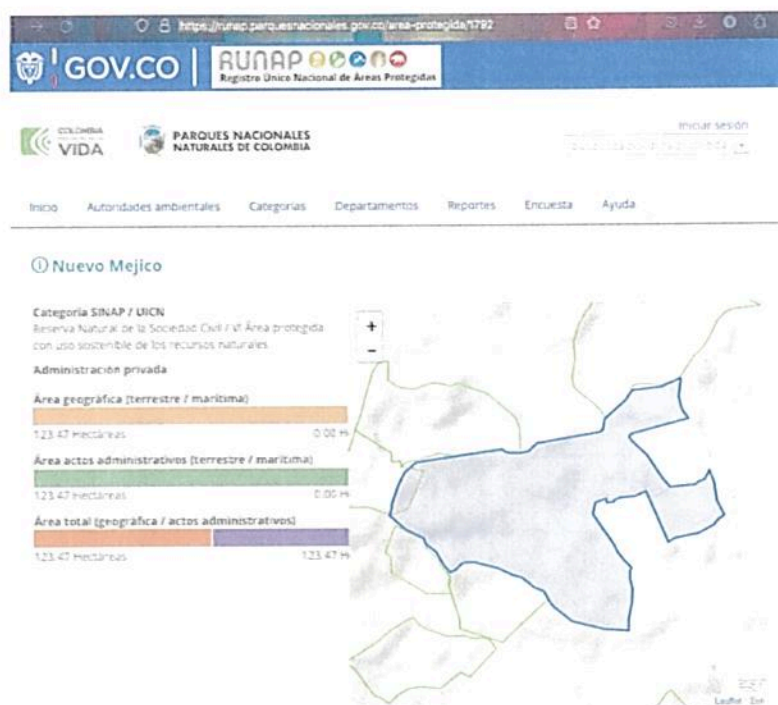


Figura 2 Reserva Natural de la Sociedad Civil "NUEVO MÉJICO" en el Registro Único Nacional de Áreas Protegidas – RUNAP.
Fuente: Registro Único Nacional de Áreas Protegidas – RUNAP_
<https://runap.parquesnacionales.gov.co/area-prottegida/1792>.

¹ ARTÍCULO 2.2.2.1.3.3 . Registro único de áreas protegidas del SINAP. Recibida la información relacionada en el artículo anterior, el coordinador del SINAP deberá proceder a contrastar la correspondencia de las áreas remitidas, con la regulación aplicable a cada categoría, después de lo cual podrá proceder a su registro como áreas protegidas integrantes del SINAP (...)

Parágrafo. Las reservas naturales de la sociedad civil cuyo trámite de registro se haya adelantado o adelante de conformidad con lo previsto por este decreto serán incorporadas al registro único de áreas protegidas por Parques Nacionales Naturales de Colombia. (Decreto 2372 de 2010, Art. 24, incluido en el Decreto 1076 de 2015)

² "...Por el cual se reglamenta el Decreto-ley 2811 de 1974, la Ley 99 de 1993, la Ley 165 de 1994 y el Decreto-ley 216 de 2003, en relación con el Sistema Nacional de Áreas Protegidas, las categorías de manejo que lo conforman y se dictan otras disposiciones..."

³ Decreto 1076 de 2015 "Por medio del cual se expide el decreto Único Reglamentario del Sector Ambiente y desarrollo Sostenible"

⁴ ARTÍCULO 2.2.2.1.3.3. Registro único de áreas protegidas del SINAP. Recibida la información relacionada en el artículo anterior, el coordinador del SINAP deberá proceder a contrastar la correspondencia de las áreas remitidas, con la regulación aplicable a cada categoría, después de lo cual podrá proceder a su registro como áreas protegidas integrantes del SINAP. Las áreas protegidas que se declaren recategoricen u homologuen, con posterioridad a la entrada en vigencia del presente decreto, deberán ser registradas ante el Coordinador del SINAP, para lo cual deberá adjuntarse la información relacionada en el artículo anterior. El coordinador del SINAP, con base en este registro emitirá los certificados de existencia de áreas protegidas en el territorio nacional.

Parágrafo. Las reservas naturales de la sociedad civil cuyo trámite de registro se haya adelantado o adelante de conformidad con lo previsto por este decreto serán incorporadas al registro único de áreas protegidas por Parques Nacionales Naturales de Colombia. (negrilla y subrayado fuera del texto original)

aje

RESOLUCIÓN NÚMERO . 096 DE 14 MAY 2024

"POR MEDIO DE LA CUAL SE MODIFICA LA RESOLUCIÓN No.211 DEL 28 DE DICIEMBRE DE 2021 POR MEDIO DE LA CUAL SE REGISTRA LA RESERVA NATURAL DE LA SOCIEDAD CIVIL "NUEVO MEJICO" Y SE TOMAN OTRAS DISPOSICIONES

II. SOBRE EL SEGUIMIENTO ADMINISTRATIVO PARA EL REGISTRO DE LA RNSC "NUEVO MÉJICO"

Teniendo en cuenta la información cartográfica incluida en el Registro Único Nacional de Áreas Protegidas- RUNAP para la RNSC y una vez revisada la información cartográfica por el Grupo de Trámites y Evaluación Ambiental remitida en el marco de la solicitud de registro del predio "Lote" inscrito bajo folio de matrícula inmobiliaria No 062-14033 como Reserva Natural de la Sociedad Civil "NUEVO MÉJICO" mediante radicado No 20204600062922 del 05 de agosto de 2020, se evidenció que ésta tiene como fuente la capa catastral del Instituto Geográfico Agustín Codazzi (IGAC 2023) localizada en la cédula catastral No. 136570001000000020345000000000, en coherencia con la información plasmada en el certificado de tradición y libertad correspondiente. (Figura 3).

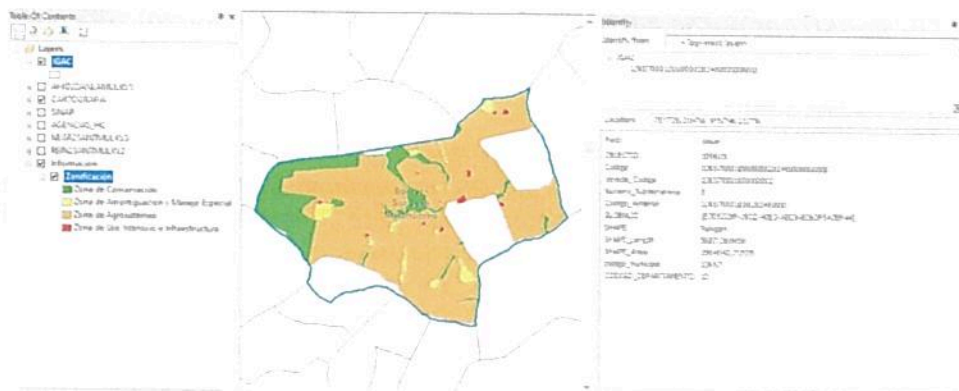


Figura 3. Verificación del polígono de la Reserva Natural de la Sociedad Civil "NUEVO MÉJICO" con la capa catastral del IGAC (2023). Fuente: Revisión cartográfica realizada por el Grupo de trámites y Evaluación Ambiental – GTEA.

No obstante, al verificar la información cartográfica de la Reserva Natural de la Sociedad Civil "NUEVO MÉJICO", se evidenció que ésta presenta traslapes con áreas protegidas colindantes, razón por la cual, el Grupo de trámites y Evaluación Ambiental – GTEA realizó la visita técnica de seguimiento al predio "Lote" inscrito bajo folio de matrícula inmobiliaria No 062-14033 y cédula catastral No. 136570001000000020345000000000, ubicado en el municipio de San Juan Nepomuceno, y registrado como Reserva Natural de la Sociedad Civil "NUEVO MÉJICO" mediante resolución 211 del 28 de diciembre de 2021, con el objetivo de aclarar los límites del polígono de la RNSC, así mismo, el área objeto de registro, el mapa y áreas de zonificación.

En este orden de ideas y en el marco de la aclaración de la información cartográfica de la RNSC "NUEVO MÉJICO", es relevante mencionar que el Instituto Geográfico Agustín Codazzi expidió la resolución No. 471 del 2020 en donde se establecen especificaciones técnicas mínimas para la generación de productos cartográficos y para la cual PNNC adoptó bajo la circular 20202400000014 del 24/06/2020, por lo que la información cartográfica plasmada en el presente concepto técnico está calculada bajo el Nuevo Origen Nacional "CTM-12".

Handwritten signature/initials

RESOLUCIÓN NÚMERO . 096 DE 14 MAY 2024.

"POR MEDIO DE LA CUAL SE MODIFICA LA RESOLUCIÓN No.211 DEL 28 DE DICIEMBRE DE 2021 POR MEDIO DE LA CUAL SE REGISTRA LA RESERVA NATURAL DE LA SOCIEDAD CIVIL "NUEVO MEJICO" Y SE TOMAN OTRAS DISPOSICIONES

III. SOBRE LA VISITA TÉCNICA DE SEGUIMIENTO A LA RNSC "NUEVO MÉJICO":

Lugar de la visita: Predio "Lote" Reserva Natural de la Sociedad Civil "NUEVO MÉJICO" Municipio de San Juan Nepomuceno del departamento de Bolívar.

Fecha: 26 de noviembre de 2023.

Folio de Matrícula Inmobiliaria: No. 062-14033.

Personas que atendieron la visita: Santiago Romero en calidad de propietario y apoderado de los demás propietarios del predio, y José Manuel Rodríguez Zapata, propietario del predio.

Equipo de georreferenciación empleado para la aclaración del polígono de la RNSC "NUEVO MÉJICO": Equipo de precisión GNSS GPS CHC I90 PRO.

Otras herramientas cartográficas empleadas como apoyo: GPS MAP 64st Garmin y Avenza Maps.

1. UBICACIÓN Y ÁREA

La Reserva Natural de la Sociedad Civil RNSC "NUEVO MÉJICO", registrada mediante resolución No. 211 del 28 de diciembre de 2021, se encuentra conformada por el predio denominado "Lote", ubicado dentro del sistema orográfico de los Montes de María, en la vereda San Juan Nepomuceno, del Municipio de San Juan Nepomuceno, en el departamento de Bolívar; el cual cuenta con una extensión de 144,0440 hectáreas de acuerdo con la información plasmada en el Certificado de Tradición y Libertad No. 062-14033.

1.2 LINDEROS

De acuerdo con la información plasmada en el Certificado de tradición y libertad con folio de matrícula Inmobiliaria No 062-14033 bajo el cual se encuentra inscrito el predio "Lote", los linderos se encuentran descritos en la Escritura Pública No. 415 del 23 de julio de 1988, expedida por la Notaría Única de San Jacinto.

Área total del predio según FMI No 062-14033: 144 hectáreas con 440 metros cuadrados.

Área registrada mediante resolución No 211 de 28 de diciembre de 2021 "POR MEDIO DE LA CUAL SE REGISTRA LA RESERVA NATURAL DE LA SOCIEDAD CIVIL "NUEVO MÉJICO": 123 hectáreas con 4675 metros cuadrados.

Área del polígono de la reserva, origen CTM-12, según shape verificado noviembre de 2023: 128 hectáreas con 9096 metros cuadrados.

2. VERIFICACIÓN DEL POLÍGONO DE LA RNSC Y ÁREA OBJETO DE REGISTRO

Durante la visita técnica de seguimiento realizada al predio denominado "Lote" inscrito bajo folio de matrícula inmobiliaria No 062-14033 que se encuentra registrado como Reserva Natural de la Sociedad Civil "NUEVO MÉJICO", se realizó un recorrido georreferenciado con un equipo de precisión GNSS CHC I90 PRO, sobre los límites de la reserva, teniendo en cuenta la información suministrada por el señor Santiago Romero, en calidad de propietario del predio y apoderado de los demás propietarios, así como el señor José Zapata en calidad de

aje

RESOLUCIÓN NÚMERO 096 DE 14 MAY 2024

"POR MEDIO DE LA CUAL SE MODIFICA LA RESOLUCIÓN No.211 DEL 28 DE DICIEMBRE DE 2021 POR MEDIO DE LA CUAL SE REGISTRA LA RESERVA NATURAL DE LA SOCIEDAD CIVIL "NUEVO MEJICO" Y SE TOMAN OTRAS DISPOSICIONES

propietario. De acuerdo con el recorrido realizado, y los ajustes correspondientes de los traslapes prediales, el área que conforma la Reserva Natural de la Sociedad Civil "NUEVO MÉJICO", es igual a 128,9096 ha.

El recorrido realizado y los puntos georreferenciados por el perímetro de la Reserva se detallan a continuación:

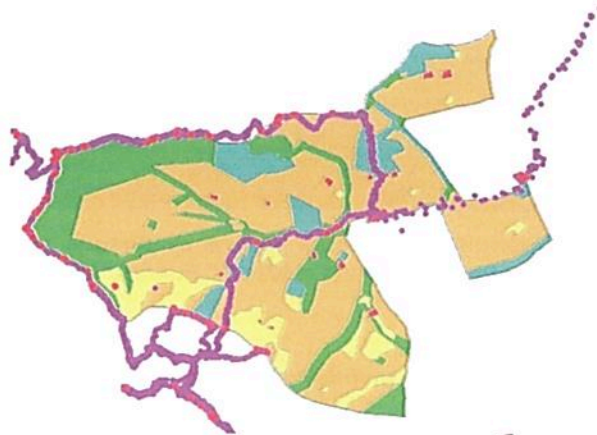


Figura 4. Puntos georreferenciados con el equipo de precisión GNSS CHC I90 PRO y recorrido realizado en la RNSC "NUEVO MÉJICO" en el marco del seguimiento. Fuente: Información suministrada por los representantes de la reserva y visita técnica realizada por PNNC el 26 de noviembre de 2023.

Ahora bien, una vez realizada la verificación y el ajuste del polígono que corresponde con la Reserva Natural de la Sociedad Civil "NUEVO MÉJICO", a continuación se presentan las verificaciones bióticas realizadas en el marco del seguimiento a dicho registro:

3. VERIFICACIÓN DE LA PRESENCIA DE MUESTRA DE ECOSISTEMA NATURAL EN LA RNSC "NUEVO MÉJICO"

De acuerdo con el recorrido realizado en el marco de la visita técnica de seguimiento al registro otorgado a la Reserva Natural de la Sociedad Civil "NUEVO MÉJICO", es preciso indicar que ésta se localiza dentro del sistema orográfico de las Serranías de San Jacinto (Montes de María), y cuenta con una muestra representativa de un ecosistema natural de Bosque seco Tropical (Bs-T), en buen estado de conservación, con bosques densos a abiertos, altura de dosel entre los 25 y 40 metros, y especies de árboles de más de 60 cm de DAP; la topografía del predio, es ondulada y fuertemente inclinada, permitiendo la formación natural de drenajes. El bosque presente en la RNSC "NUEVO MÉJICO" integra el denominado "Corredor Jaguar" que conecta los Montes de María con el SFF del Corchal "El Mono Hernández".

u/c

RESOLUCIÓN NÚMERO 096 DE 14 MAY 2024

"POR MEDIO DE LA CUAL SE MODIFICA LA RESOLUCIÓN No.211 DEL 28 DE DICIEMBRE DE 2021 POR MEDIO DE LA CUAL SE REGISTRA LA RESERVA NATURAL DE LA SOCIEDAD CIVIL "NUEVO MEJICO" Y SE TOMAN OTRAS DISPOSICIONES



Imagen 1. Muestra de ecosistema natural de Bosque seco Tropical (bs-T) presente en la RNSC "NUEVO MÉJICO" Fuente: Visita técnica PNNC.

3.1 FLORA

De acuerdo con información consultada⁵ en un estudio de caracterización liderado por la fundación proyecto Titíes – Promigas, y Fundación ecosistemas secos de Colombia, realizado para la zona de influencia donde se localiza RNSC NUEVO MÉJICO, se tiene un registro de " 202 taxones de espermatofitas leñosas (árboles, arbustos y lianas), incluidas en 157 géneros y 50 familias". En este mismo estudio las familias más diversas con respecto al número de especies corresponden fueron; Leguminosae, Rubiaceae, Bignoniaceae, y Sapindaceae. Así mismo, dentro de los géneros más diversos se encontraron: Machaerium, Cordia, Trichilia, Acacia, Pterocarpus y Tabernaemontana".

Conforme con la información suministrada por el acompañante del recorrido y lo observado en la visita técnica realizada a la RNSC "NUEVO MÉJICO" las siguientes especies de flora son las más representativas para la reserva; Ceiba, caracolí, carrito, membrillo, fruta de pan, piñon, coco de mono, resbalamonos, saman, palma de coco, roble, guarumo, entre otras.



Imagen 3. Flora registrada en la Reserva Natural de la Sociedad Civil "NUEVO MÉJICO". Fuente: Visita técnica realizada por PNNC.

⁵ Fundación ecosistemas secos de Colombia. (2022). Plan de Manejo Ambiental Reserva Los Titíes de San Juan.

Handwritten signature

RESOLUCIÓN NÚMERO 096 DE 14 MAY 2024

"POR MEDIO DE LA CUAL SE MODIFICA LA RESOLUCIÓN No.211 DEL 28 DE DICIEMBRE DE 2021 POR MEDIO DE LA CUAL SE REGISTRA LA RESERVA NATURAL DE LA SOCIEDAD CIVIL "NUEVO MEJICO" Y SE TOMAN OTRAS DISPOSICIONES

3.2 FAUNA

De acuerdo con lo conversado con el representante de la reserva durante la visita técnica de seguimiento y la información consultada⁵ en un estudio realizado en la zona de influencia donde se encuentra la RNSC NUEVO MÉJICO, a continuación se mencionan las especies de fauna registradas para el sector.

Mamíferos

Dentro del grupo de mamíferos se tiene un registro de 44 especies distribuidas en 23 familias y 9 órdenes. Dentro de las especies más observadas en la reserva se encuentran: Ardilla (*Sciurus granatensis*), Armadillo (*Dasyus novemcinctus*), Mono Colorado (*Alouatta seniculus*), Murciélago Rayado (*Saccopteryx sp.*). De acuerdo con la UICN⁶ la especies con mayor riesgo de amenaza son; *Saguinus oedipus* que se encuentra en categoría En peligro crítico de extinción (CR), y *Ateles fusciceps* en categoría en peligro (EN).

Aves

Para la avifauna se tienen un registro de 212 especies de aves distribuidas en 44 familias y 21 órdenes. Dentro de las cuales se encuentra la especie *Ortalis garrula* (guacharaca caribeña) la cual está catalogada como endémica. Y la especie *Amazona farinosa* (*Lora cerrera*) se encuentra en categoría casi amenazada (NT)

Anfibios

De acuerdo con la (Fundación proyecto Titíes y colaboradores, 2022) se tienen 20 especies de anfibios registradas para el sector, distribuidas en 8 familias y dentro de las familias con mayor diversidad se encuentran; *Hilydae* y *Leptodactylidae*, en su mayoría estas especies se encuentran dentro de la categoría de preocupación menor. Sin embargo, la rana dardo, *Dendrobates truncatus*, está incluida en el apéndice⁷ II de las listas de la CITES⁸. Por otro lado, en este mismo estudio se encontró un nuevo registro de la rana de cristal, *Hyalinobatrachium sp.*, para el macizo montañoso de los montes de María, y adicionalmente, se reporta una especie endémica *D. truncatus* y tres casi endémica para región norte y trasandina Colombia *Ceratophrys calcarata*, *Leptodactylus poecilochilus* y *Phyllomedusa venusta*.

Reptiles

Dentro del grupo de reptiles se tiene un registro de 47 especies distribuidas en 20 familias. De las cuales, las familias *Colubridae* y *Dactyloidae* son las más diversas. Así mismo, se registra la especie *Anolis sulcifrons* como endémica para la región de los valles del río Magdalena. Con respecto a las especies en categoría de amenaza se encuentra *Mesoclemmys dahli* (Tortuga carranchina) categorizada en peligro crítico (CR) de acuerdo con la IUCN⁹. Dentro de este mismo estudio, se registraron nuevos reportes de colúbridos para la región del norte de Bolívar y los Montes de María con las especies *Dendrophidion percarinatum* y *Xenodon rabdocephalus*.

⁶ UICN 2024. Lista Roja de Especies Amenazadas de la UICN. Versión 2023-1. Disponible en: <https://www.iucnredlist.org>. (Consulta: 5 de enero de 2023).

⁷ Apéndice II CITES: *figuran especies que no están necesariamente amenazadas de extinción pero que podrían llegar a estarlo a menos que se controle estrictamente su comercio.*

⁸ CITES: Convención sobre el Comercio Internacional de Especies Amenazadas de Fauna y Flora Silvestres

⁹ UICN 2024. Lista Roja de Especies Amenazadas de la UICN. Versión 2023-1 Disponible en: <https://www.iucnredlist.org>. (Consulta: 9 de enero de 2023)

RESOLUCIÓN NÚMERO 096 DE 14 MAY 2024

"POR MEDIO DE LA CUAL SE MODIFICA LA RESOLUCIÓN No.211 DEL 28 DE DICIEMBRE DE 2021 POR MEDIO DE LA CUAL SE REGISTRA LA RESERVA NATURAL DE LA SOCIEDAD CIVIL "NUEVO MEJICO" Y SE TOMAN OTRAS DISPOSICIONES



Imagen 4. Fauna registrada en la Reserva Natural de la Sociedad Civil "NUEVO MÉJICO". Fuente: Visita técnica realizada por PNNC.

4. NUEVA ZONIFICACIÓN PARA LA RNSC "NUEVO MÉJICO"

De acuerdo con el recorrido realizado con el acompañamiento de los representantes de la reserva, así como las aclaraciones efectuadas sobre el polígono de la reserva, mencionadas en el numeral 2 del presente concepto (Figura 4), se actualiza el área de la reserva para un total de 128,9096 ha del predio denominado "Lote" identificado con FMI No. 062-14033 (Tabla 1 y Figura 5)

Zona	Extensión (ha)	Porcentaje %
Zona de Conservación	29,3949	22,8
Zona de Amortiguación y Manejo Especial	11,1436	8,6
Zona de Restauración	13,0186	10,1
Zona de Agrosistemas	73,9825	57,4
Zona de Uso Intensivo e Infraestructura	1,3700	1,1
TOTAL	128,9096 ha	100

Tabla 1. Áreas de zonificación actualizadas RNSC "NUEVO MÉJICO". Fuente: Información levantada en campo mediante equipo de precisión GNSS CHC I90 PRO durante la visita técnica realizada por PNNC.

4.1. Zona de Conservación

Esta zona corresponde a 29,3949 ha, es decir el 22,8% del área que conforma la reserva. En esta Zona se localiza la muestra de ecosistema natural de Bosque seco Tropical (Bs-T) en muy buen estado de conservación, la cual ofrece un paisaje biodiverso en diferentes estratos, con elementos de alto valor ecológico permitiendo la conectividad en el denominado "Corredor Jaguar" que conecta los Montes de María con el SFF del Corchal "El Mono Hernández".

apc

RESOLUCIÓN NÚMERO . 096 DE 14 MAY 2024

"POR MEDIO DE LA CUAL SE MODIFICA LA RESOLUCIÓN No.211 DEL 28 DE DICIEMBRE DE 2021 POR MEDIO DE LA CUAL SE REGISTRA LA RESERVA NATURAL DE LA SOCIEDAD CIVIL "NUEVO MEJICO" Y SE TOMAN OTRAS DISPOSICIONES



Imagen 5. Zona de Conservación – Bosque seco tropical presente en la Reserva Natural de la Sociedad Civil "NUEVO MÉJICO". Fuente: Visita técnica PNNC.

4.2. Zona de Amortiguación y Manejo Especial

Esta zona corresponde a 11,1436 ha, es decir el 8,6% del área que conforma la reserva. Esta zona está localizada en áreas de ubicación estratégica para la conformación de los corredores de conectividad; no obstante, están ligeramente expuestas a las actividades productivas adelantadas en el predio.



Imagen 6. Zona de Amortiguación y Manejo Especial Reserva Natural de la Sociedad Civil "NUEVO MÉJICO". Fuente: Visita técnica PNNC.

4.3. Zona de Restauración

Esta zona corresponde a 13,0186 ha, es decir el 10,1% del área que conforma la reserva. Esta zona está conformada por parte de los corredores de conectividad delimitados en el marco del proyecto de conectividades, las cuales se encuentran en proceso de recuperación asistida y no asistida del ecosistema natural.

we

RESOLUCIÓN NÚMERO. 096 DE 14 MAY 2024

"POR MEDIO DE LA CUAL SE MODIFICA LA RESOLUCIÓN No.211 DEL 28 DE DICIEMBRE DE 2021 POR MEDIO DE LA CUAL SE REGISTRA LA RESERVA NATURAL DE LA SOCIEDAD CIVIL "NUEVO MEJICO" Y SE TOMAN OTRAS DISPOSICIONES



Imagen 7. Zona de restauración Reserva Natural de la Sociedad Civil "NUEVO MÉJICO". Fuente: Visita técnica PNNC.

4.4. Zona de Agrosistemas

Esta zona corresponde a 73,9825 ha, es decir el 57,4% del área que conforma la reserva. En esta zona se mantienen cultivos de plátano, yuca, ñame, naranja, maíz dulce a menor escala; frutales como limón, mango, naranja y piña entre otros. Se cuenta con áreas de pasto de corte para ganadería. En la reserva se elabora compost con el fin para reducir el consumo de agroquímicos con siembra a curvas de nivel de forma tradicional. Asimismo, se reporta la cría de gallinas en varias parcelas, así como apicultura por parte de algunos propietarios.



Imagen 8. Zona de agrosistemas Reserva Natural de la Sociedad Civil "NUEVO MÉJICO". Fuente: Visita técnica PNNC.

etc

RESOLUCIÓN NÚMERO 096 DE 14 MAY 2024

"POR MEDIO DE LA CUAL SE MODIFICA LA RESOLUCIÓN No.211 DEL 28 DE DICIEMBRE DE 2021 POR MEDIO DE LA CUAL SE REGISTRA LA RESERVA NATURAL DE LA SOCIEDAD CIVIL "NUEVO MEJICO" Y SE TOMAN OTRAS DISPOSICIONES

4.5. Zona de Uso Intensivo e Infraestructura

Esta zona corresponde a 1,3700 ha, es decir el 1,1% del área que conforma la reserva. Esta zona se encuentra conformada por las viviendas de las 13 familias propietarias y un camino de acceso.



Imagen 8. Zona de uso intensivo e infraestructura de la Reserva Natural de la Sociedad Civil "NUEVO MÉJICO". Fuente: Visita técnica PNNC.

De acuerdo con lo anterior, el mapa de zonificación para la Reserva Natural de la Sociedad Civil "NUEVO MÉJICO" queda plasmado de la siguiente manera:

WLC

RESOLUCIÓN NÚMERO 096 DE 14 MAY 2024

"POR MEDIO DE LA CUAL SE MODIFICA LA RESOLUCIÓN No.211 DEL 28 DE DICIEMBRE DE 2021 POR MEDIO DE LA CUAL SE REGISTRA LA RESERVA NATURAL DE LA SOCIEDAD CIVIL "NUEVO MEJICO" Y SE TOMAN OTRAS DISPOSICIONES

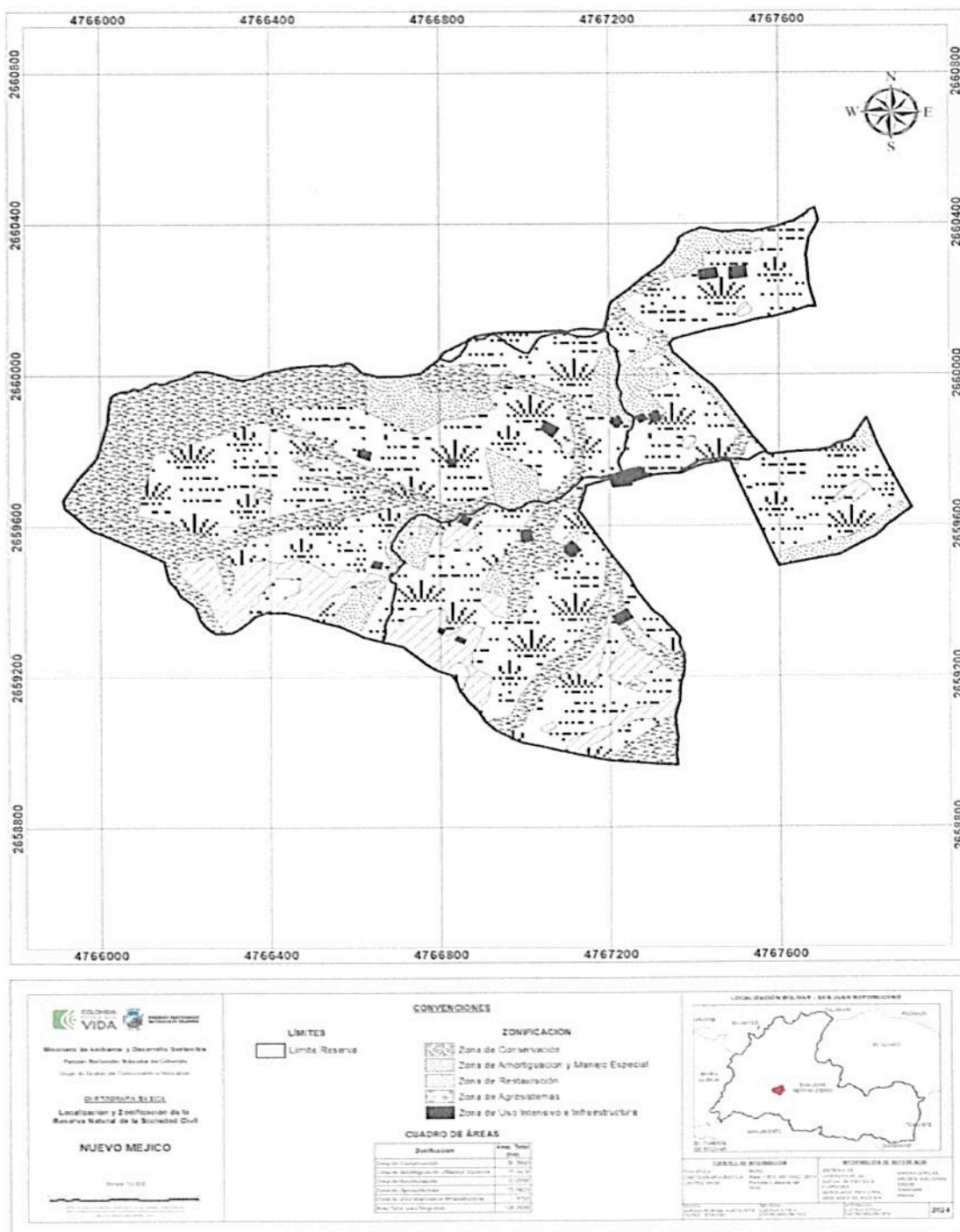


Figura 5. Nueva Zonificación para la Reserva Natural de la Sociedad Civil "NUEVO MÉJICO" de acuerdo con la sección 17 del Decreto 1076 de 2015, la aclaración del polígono de la reserva y lo verificado durante la visita técnica en el marco del seguimiento al registro de la reserva. Fuente: Información levantada en terreno mediante equipo de precisión GNSS CHC I90 PRO en el marco de la visita técnica de seguimiento realizada por PNNC. Capa catastral IGAC 2023

efc

RESOLUCIÓN NÚMERO 096 DE 14 MAY 2024

"POR MEDIO DE LA CUAL SE MODIFICA LA RESOLUCIÓN No.211 DEL 28 DE DICIEMBRE DE 2021 POR MEDIO DE LA CUAL SE REGISTRA LA RESERVA NATURAL DE LA SOCIEDAD CIVIL "NUEVO MEJICO" Y SE TOMAN OTRAS DISPOSICIONES

6. VERIFICACIÓN DEL TRASLAPE CON ÁREAS PROTEGIDAS, TÍTULOS MINEROS O PROYECTOS DE HIDROCARBUROS

A partir de la verificación adelantadas por la profesional de apoyo cartográfico el 15/11/2023, es preciso aclarar que el predio denominado "Lote", a la fecha no presenta traslape con títulos mineros, proyectos licenciados, comunidades negras, resguardos indígenas o áreas protegidas del Sistema Nacional de Áreas Protegidas - SINAP a la fecha. No obstante, presenta traslape con solicitud minera en evaluación TC9-15281 de acuerdo con capa de solicitudes mineras de la Agencia Nacional de Minería - ANM 2023.

En ese sentido, es preciso aclarar que en el marco de la visita técnica no se evidenció el desarrollo de estas actividades al interior del predio que conforma la Reserva Natural de la Sociedad Civil "NUEVO MÉJICO"; asimismo, cabe resaltar que según Memorando 186 del 19/10/12 emitido por la Oficina Asesora Jurídica de PNNC, es viable el registro toda vez que el beneficiario no lleve a cabo "Los usos mineros" y en consecuencia no afecten el área que conforma la RNSC.

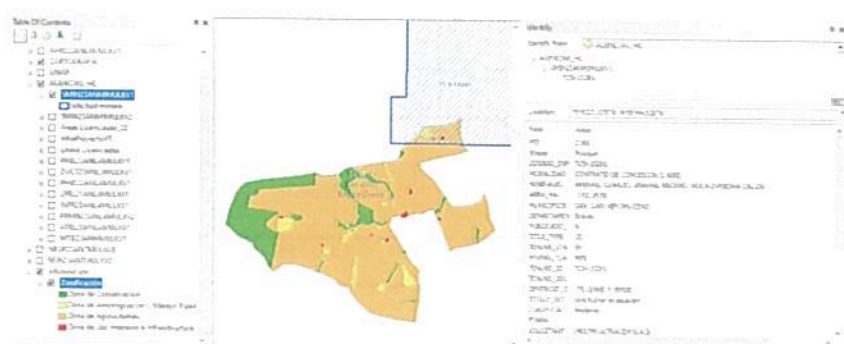


Figura 6. Traslape parcial del predio "Lote" con solicitud minera. Fuente: Capa solicitudes mineras (ANM - 2023).

Así las cosas, en caso de presentarse cambios en la zonificación o en los usos establecidos será necesario informar a Parques Nacionales Naturales de Colombia y a la autoridad ambiental correspondiente tal como lo menciona el artículo 2.2.2.1.17.150 de la Sección 17 del Decreto 1076 de 2015.

CONCEPTO

Teniendo en cuenta las consideraciones técnicas relacionadas con la aclaración del polígono, el área de la reserva y lo evidenciado durante la visita técnica en el marco del seguimiento sobre las condiciones actuales de la presencia de muestra de ecosistema natural, la zonificación, los usos y actividades sobre los cuales se registró inicialmente la Reserva Natural de la Sociedad Civil "NUEVO MÉJICO", se considera **VIABLE** modificar el registro de dicha reserva respecto al área objeto de registro, polígono, áreas y mapa de zonificación de la reserva toda vez que el predio denominado "Lote", identificado con FMI No. **062-14033**, ubicado en el Municipio de San Juan Nepomuceno, departamento de Bolívar sobre el cual está registrada la Reserva Natural de la Sociedad Civil "NUEVO MÉJICO" continúa cumpliendo con los requisitos mínimos exigidos en la Sección 17 - Reservas de la Sociedad Civil, del Capítulo 1 -Áreas de Manejo Especial- del

apc

RESOLUCIÓN NÚMERO 096 DE 14 MAY 2024

"POR MEDIO DE LA CUAL SE MODIFICA LA RESOLUCIÓN No.211 DEL 28 DE DICIEMBRE DE 2021 POR MEDIO DE LA CUAL SE REGISTRA LA RESERVA NATURAL DE LA SOCIEDAD CIVIL "NUEVO MEJICO" Y SE TOMAN OTRAS DISPOSICIONES

Título 2 -Gestión Ambiental-, de la Parte 2 - Reglamentación-, del Libro 2 - Régimen Reglamentario del Sector Ambiente-, del Decreto No. 1076 de 2015 "Por medio del cual se expide el Decreto Único Reglamentario del Sector Ambiente y Desarrollo Sostenible.

Por lo tanto, se deberán ser modificados el artículo primero y tercero de la Resolución No 211 del 28 de diciembre de 2021 "POR MEDIO DE LA CUAL SE REGISTRA LA RESERVA NATURAL DE LA SOCIEDAD CIVIL "NUEVO MÉJICO" RNSC 139-20", teniendo en cuenta lo siguiente:

1. Área objeto de registro de la RNSC "NUEVO MÉJICO": Ciento veintiocho hectáreas con nueve mil noventa y seis metros cuadrados (128,9096 ha) del predio denominado "Lote", inscrito bajo folio de matrícula inmobiliaria No 062-14033, ubicado en el municipio de San Juan Nepomuceno, del departamento de Bolívar.

2. Zonificación de la RNSC "NUEVO MÉJICO" :

Zona	Extensión (ha)	Porcentaje %
Zona de Conservación	29,3949	22,8
Zona de Amortiguación y Manejo Especial	11,1436	8,6
Zona de Restauración	13,0186	10,1
Zona de Agrosistemas	73,9825	57,4
Zona de Uso Intensivo e Infraestructura	1,3700	1,1
TOTAL	128,9096 ha	100

Tabla 2. Áreas de zonificación actualizadas RNSC "NUEVO MÉJICO". Fuente: Información levantada en campo mediante equipo de precisión GNSS CHC I90 PRO durante la visita técnica realizada por PNNC.

Zona de Conservación: Esta zona corresponde a 29,3949 ha, es decir el 22,8% del área que conforma la reserva. En esta Zona se localiza la muestra de ecosistema natural de Bosque seco Tropical (Bs-T) en muy buen estado de conservación, la cual ofrece un paisaje biodiverso en diferentes estratos, con elementos de alto valor ecológico permitiendo la conectividad en el denominado "Corredor Jaguar" que conecta los Montes de María con el SFF del Corchal "El Mono Hernández".

Zona de Amortiguación y Manejo Especial: Esta zona corresponde a 11,1436 ha, es decir el 8,6% del área que conforma la reserva. Esta zona está localizada en áreas de ubicación estratégica para la conformación de los corredores de conectividad; no obstante, están ligeramente expuestas a las actividades productivas adelantadas en el predio.

Zona de Restauración: Esta zona corresponde a 13,0186 ha, es decir el 10,1% del área que conforma la reserva. Esta zona está conformada por parte de los corredores de conectividad delimitados en el marco del proyecto de conectividades, las cuales se encuentran en proceso de recuperación asistida y no asistida del ecosistema natural.

opc

RESOLUCIÓN NÚMERO . 096 DE 14 MAY 2024

"POR MEDIO DE LA CUAL SE MODIFICA LA RESOLUCIÓN No.211 DEL 28 DE DICIEMBRE DE 2021 POR MEDIO DE LA CUAL SE REGISTRA LA RESERVA NATURAL DE LA SOCIEDAD CIVIL "NUEVO MEJICO" Y SE TOMAN OTRAS DISPOSICIONES

Zona de Agrosistemas: Esta zona corresponde a 73,9825 ha, es decir el 57,4% del área que conforma la reserva. En esta zona se mantienen cultivos de plátano, yuca, ñame, naranja, maíz dulce a menor escala; frutales como limón, mango, naranja y piña entre otros. Se cuenta con áreas de pasto de corte para ganadería. En la reserva se elabora compost con el fin para reducir el consumo de agroquímicos con siembra a curvas de nivel de forma tradicional. Asimismo, se reporta la cría de gallinas en varias parcelas, así como apicultura por parte de algunos propietarios.

Zona de Uso Intensivo e Infraestructura: Esta zona corresponde a 1,3700 ha, es decir el 1,1% del área que conforma la reserva. Esta zona se encuentra conformada por las viviendas de las 13 familias propietarias y un camino de acceso.

Así mismo, se adopta el siguiente mapa de zonificación para la Reserva Natural de la Sociedad Civil "NUEVO MÉJICO":

gpc

RESOLUCIÓN NÚMERO 096 DE 14 MAY 2024

"POR MEDIO DE LA CUAL SE MODIFICA LA RESOLUCIÓN No.211 DEL 28 DE DICIEMBRE DE 2021 POR MEDIO DE LA CUAL SE REGISTRA LA RESERVA NATURAL DE LA SOCIEDAD CIVIL "NUEVO MEJICO" Y SE TOMAN OTRAS DISPOSICIONES

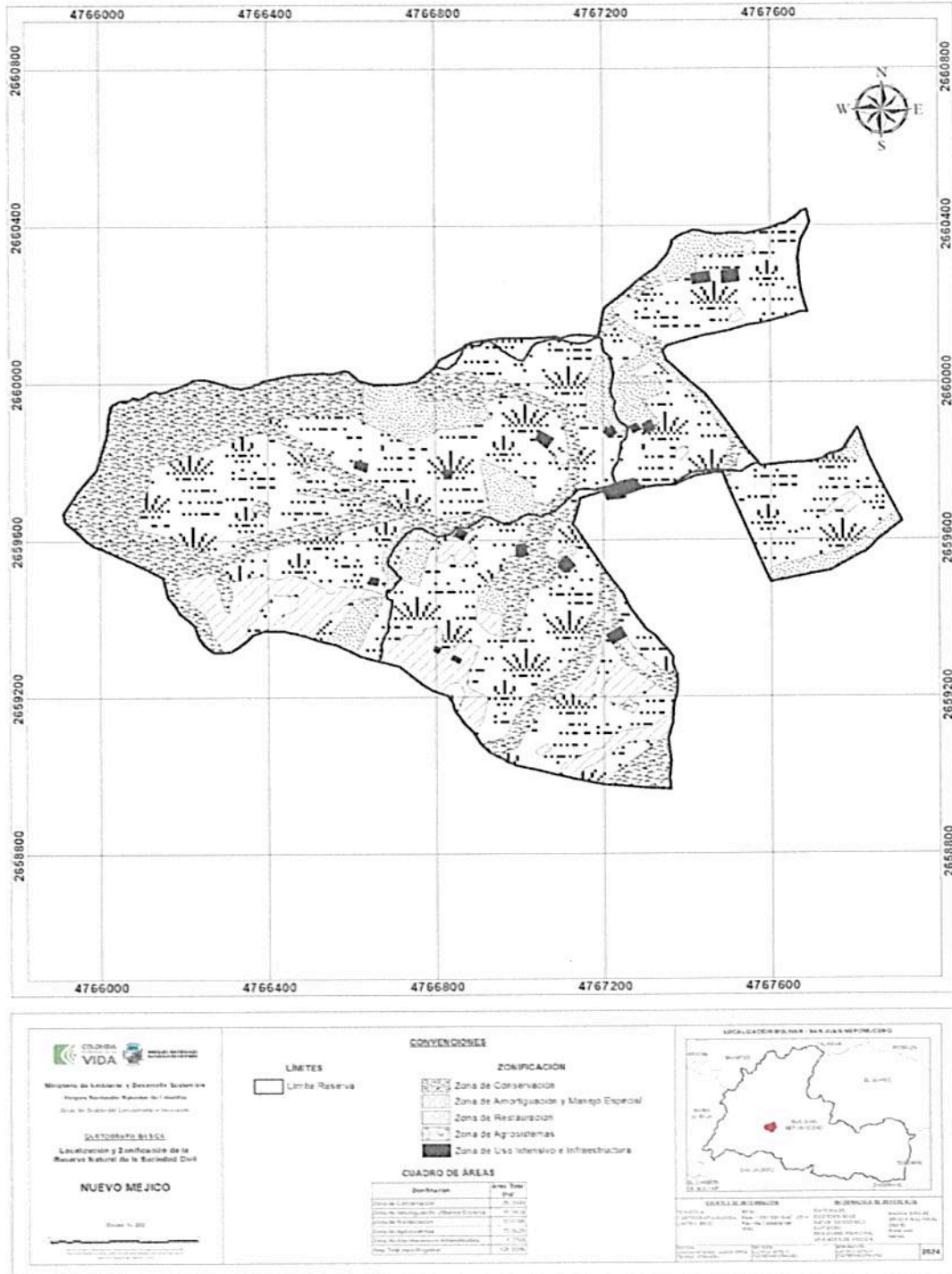


Figura 5. Nueva Zonificación para la Reserva Natural de la Sociedad Civil "NUEVO MÉJICO" de acuerdo con la sección 17 del Decreto 1076 de 2015, la aclaración del polígono de la reserva y lo verificado durante la visita técnica en el marco del seguimiento al registro de la reserva. Fuente: Información levantada en terreno mediante equipo de precisión GNSS CHC I90 PRO en el marco de la visita técnica de seguimiento realizada por PNNC.

afc

RESOLUCIÓN NÚMERO 096 DE 14 MAY 2024

"POR MEDIO DE LA CUAL SE MODIFICA LA RESOLUCIÓN No.211 DEL 28 DE DICIEMBRE DE 2021 POR MEDIO DE LA CUAL SE REGISTRA LA RESERVA NATURAL DE LA SOCIEDAD CIVIL "NUEVO MEJICO" Y SE TOMAN OTRAS DISPOSICIONES

Dadas las consideraciones que anteceden, el titular del registro de la Reserva Natural de la Sociedad Civil "NUEVO MÉJICO" deberá:

- Actualizar el plan de Manejo de la reserva teniendo en cuenta la información de este concepto técnico.
- Socializar el acto administrativo con el personal encargado de realizar las actividades de mantenimiento al interior de la Reserva.
- Continuar con el manejo, la conectividad y protección de la muestra de ecosistema natural presente en la reserva.
- Informar a Parques Nacionales Naturales de Colombia y a la autoridad ambiental correspondiente los cambios en la limitación al dominio, zonificación o usos y actividades establecidos en la Reserva Natural de la Sociedad Civil "NUEVO MÉJICO" tal como lo menciona el artículo 2.2.2.1.17.15 de la Sección 17 del Decreto 1076 de 2015.

IV. CONSIDERACIONES JURÍDICAS

En virtud de lo anterior, por tratarse de un acto administrativo particular, sus efectos se traducen en crear, modificar o extinguir derechos u obligaciones de carácter particular, personal y concreto, con el fin de establecer una obligación tendiente a crear situaciones específicas.

Así mismo, la Administración fundamenta su decisión en los principios orientadores consagrados en el artículo 209 de la Carta Política, en concordancia con lo establecido en el artículo 3° del Código de Procedimiento Administrativo y de lo Contencioso Administrativo, el cual señala:

"Artículo 3°. Principios. (...) Las actuaciones administrativas se desarrollarán, especialmente, con arreglo a los principios del debido proceso, igualdad, imparcialidad, buena fe, moralidad, participación, responsabilidad, transparencia, publicidad, coordinación, eficacia, economía y celeridad:

(...)

11. En virtud del principio de eficacia, las autoridades buscarán que los procedimientos logren su finalidad y, para el efecto, removerán de oficio los obstáculos puramente formales, evitarán decisiones inhibitorias, dilaciones o retardos y sanearán, de acuerdo con este Código las irregularidades procedimentales que se presenten, en procura de la efectividad del derecho material objeto de la actuación administrativa.

13. En virtud del principio de celeridad, las autoridades impulsaran oficiosamente los procedimientos, e incentivarán el uso de las tecnologías de la información y las comunicaciones, a efectos de que los procedimientos se adelanten con diligencia, dentro de los términos legales y sin dilaciones injustificadas."

En ese orden de ideas, se procederá conforme a la Sección 17 -Reservas de la Sociedad Civil, del Capítulo 1 -Áreas de Manejo Especial- del Título 2 -Gestión Ambiental- de la Parte 2 - Reglamentación-, del Libro 2 -Régimen Reglamentario del Sector Ambiente-, del Decreto No. 1076 de 2015 "Por medio del cual se expide el Decreto Único Reglamentario del Sector Ambiente y Desarrollo Sostenible".

ARTÍCULO 2.2.2.1.17.16. Modificación del Registro. El registro de las Reservas Naturales de la Sociedad Civil podrá ser modificado a petición de parte cuando hayan variado las circunstancias existentes al momento de la solicitud.

gpc

RESOLUCIÓN NÚMERO . 096 DE 14 MAY 2024

"POR MEDIO DE LA CUAL SE MODIFICA LA RESOLUCIÓN No.211 DEL 28 DE DICIEMBRE DE 2021 POR MEDIO DE LA CUAL SE REGISTRA LA RESERVA NATURAL DE LA SOCIEDAD CIVIL "NUEVO MEJICO" Y SE TOMAN OTRAS DISPOSICIONES

Bajo las anteriores premisas la Subdirección de Gestión y Manejo de Áreas Protegidas, considera VIABLE, modificar la Resolución de Registro No. 211 del 28 de diciembre de 2021, en el sentido de modificar el área y la zonificación, toda vez que cumple a cabalidad con los presupuestos legales establecidos en el Decreto Único Reglamentario No.1076 de 2015, que para el caso en concreto se aplica lo estipulado en la Sección 17- Reservas de la Sociedad Civil, del Capítulo 1- Áreas de Manejo Especial-del Título 2- Gestión Ambiental-, de la Parte 2- Reglamentación-, del libro 2- Régimen Reglamentario del Sector Ambiente, - del mencionado decreto.

En mérito de lo expuesto, la Subdirección de Gestión y Manejo de Áreas Protegidas,

RESUELVE:

ARTÍCULO 1: MODIFICAR los Artículos primero y tercero de la Resolución No. 211 del 28 de diciembre de 2021 "POR MEDIO DE LA CUAL SE REGISTRA LA RESERVA NATURAL DE LA SOCIEDAD CIVIL NUEVO MEJICO", los cuales quedarán así:

*(...) **ARTICULO 1:** Registrar como Reserva Natural de la Sociedad Civil "NUEVO MEJICO", una extensión superficial total de ciento veintiocho hectáreas con nueve mil noventa y seis metros cuadrados (128ha 9096m²), a favor del predio denominado "Lote" identificado con Folio de Matricula No.062-14033, ubicado en el municipio de San Juan Nepomuceno, departamento de Bolívar, de propiedad de los señores FERNANDO RAFAEL MARTINEZ FERNANDEZ, identificado con Cédula de Ciudadanía No.7.929.118, MIRIAM BEATRIZ MONTES OLIVERA, identificada con Cédula de Ciudadanía No.45.780.856, NELIS DEL CARMEN GAZABON CARMONA, identificada con Cédula de Ciudadanía No. 33.339.537, RAFAEL GUILLERMO VELASQUEZ PEREZ, identificado con Cédula de Ciudadanía No.73.227.014, HELDA MARIA CARMONA FERNANDEZ, identificada con Cédula de Ciudadanía No.23.087.736, ANTONIO MARIA FERNANDEZ MARTINEZ, identificado con Cédula de Ciudadanía No.3.952.733, LUISA ISABEL ALVIS BUELVAS, identificada con Cédula de Ciudadanía No. 33.107.652, JOSE MANUEL RODRIGUEZ ZAPATA, identificado con Cédula de Ciudadanía No.7.930.159, LUIS ENRIQUE CASTRO SALGADO, identificado con Cédula de Ciudadanía No.7.929.336, NICOLASA ESTHER YEPES APARACIO, identificada con Cédula de Ciudadanía No.32.669.290, SANTIAGO MANUEL ROMERO DÍAZ, identificado con Cédula de Ciudadanía No. 9.092.019, ARELIS CENITH TORRES DIAZ, identificada con Cédula de Ciudadanía No.45.577.309, JOSE DEL CARMEN PALACIN TORRES, identificado con Cédula de Ciudadanía No.956.998, HERICA DE LA CRUZ PEREZ MANJARREZ, identificada con Cédula de Ciudadanía No. 33.339.872, MARILUZ OROZCO FERNANDEZ, identificada con Cédula de Ciudadanía No. 33.339.439, SALVADOR ENRIQUE VASQUEZ PEREZ, identificado con Cédula de Ciudadanía No.7.931.517, NERIS HORTENCIA MORENO ESCUDERO, identificada con Cédula de Ciudadanía No. 23.089.672, LUIS ALBERTO TAPIAS MORENO, identificado con Cédula de Ciudadanía No.1.929.158, LEIDY ISABEL LOBELO SANCHEZ, identificada con Cédula de Ciudadanía No.33.340.184, MANUEL CARMELO*

gpc

RESOLUCIÓN NÚMERO 096 DE 14 MAY 2024

"POR MEDIO DE LA CUAL SE MODIFICA LA RESOLUCIÓN No.211 DEL 28 DE DICIEMBRE DE 2021 POR MEDIO DE LA CUAL SE REGISTRA LA RESERVA NATURAL DE LA SOCIEDAD CIVIL "NUEVO MEJICO" Y SE TOMAN OTRAS DISPOSICIONES

MORENO TAMARA, identificado con Cédula de Ciudadanía No. 7.930.265, FRANCISCO JAVIER TAPIA MERCADO, identificado con Cédula de Ciudadanía No.73.227.012, BIBIANA PATRICIA HERRERA ALONSO, identificada con Cédula de Ciudadanía No. 1.051.814.343, FRANCISCO JOSE ANDRADE BARRIOS, identificado con Cédula de Ciudadanía No.73.226.058, VERENA DEL SOCORRO ROMERO MELENDEZ, identificada con Cédula de Ciudadanía No.45.780.585, CARLOS ADOLFO ARIAS NAVARRO, identificado con Cédula de Ciudadanía No. 73.546.074 y EDIS MARINA TORRES DIAZ, identificada con Cédula de Ciudadanía No.22.906.354, de conformidad con lo expuesto en la parte motiva de la presente resolución.

ARTICULO 3: Adoptar la siguiente zonificación para la Reserva Natural de la Sociedad Civil "NUEVO MEJICO".

Zona	Extensión (ha)	Porcentaje %
Zona de Conservación	29,3949	22,8
Zona de Amortiguación y Manejo Especial	11,1436	8,6
Zona de Restauración	13,0186	10,1
Zona de Agrosistemas	73,9825	57,4
Zona de Uso Intensivo e Infraestructura	1,3700	1,1
TOTAL	128,9096 ha	100

PARAGRAFO: Cualquier modificación a la zonificación acogida deberá ser comunicada a Parques Nacionales Naturales de Colombia, para los trámites pertinentes.

ARTÍCULO 2: Los demás artículos de la Resolución No. 211 del 28 de diciembre de 2021, no sufren ninguna modificación.

ARTÍCULO 3: Notifíquese el contenido del presente acto administrativo personalmente o en su defecto por aviso, al señor **SANTIAGO MANUEL ROMERO ARIAS**, identificado con Cédula de Ciudadanía No.9.092.019, en calidad de apoderado, en los términos establecidos en los términos establecidos en el artículo 66 y subsiguientes de la Ley 1437 de 2011 -Código de Procedimiento Administrativo y de lo Contencioso Administrativo.

ARTÍCULO 4: En firme la presente decisión, de conformidad con lo señalado en el numeral 15 del artículo 13 del decreto 3572 de 2011, y en concordancia con lo establecido en el párrafo del artículo 2.2.2.1.3.3 del Decreto Único Reglamentario 1076 de 26 de mayo de 2015, se ordena incorporar la presente Reserva Natural de la Sociedad Civil al Registro Único Nacional de Áreas Protegidas - RUNAP del SINAP.

42

RESOLUCIÓN NÚMERO. 096 DE 14 MAY 2024

"POR MEDIO DE LA CUAL SE MODIFICA LA RESOLUCIÓN No.211 DEL 28 DE DICIEMBRE DE 2021 POR MEDIO DE LA CUAL SE REGISTRA LA RESERVA NATURAL DE LA SOCIEDAD CIVIL "NUEVO MEJICO" Y SE TOMAN OTRAS DISPOSICIONES

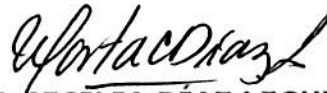
ARTÍCULO 5: Contra la presente resolución procede el recurso de reposición, el cual podrá interponerse por escrito dentro de los diez (10) días hábiles siguientes a la fecha de su notificación, ante la Subdirección de Gestión y Manejo de Áreas Protegidas de Parques Nacionales Naturales de Colombia, conforme a lo establecido en el artículo 76 de la Ley 1437 de 2011 - Código de Procedimiento Administrativo y de lo Contencioso Administrativo.

ARTÍCULO 6: En firme la presente decisión, se ordena enviar copias de esta resolución al Departamento Nacional de Planeación, Gobernación de Bolívar, a la Corporación Autónoma Regional del Canal del Dique -CARDIQUE- y a la Alcaldía Municipal de San Juan Nepomuceno, de conformidad con lo dispuesto en el numeral 6º del artículo 2.2.2.1.17.8 del Decreto Único reglamentario 1076 de 26 de mayo de 2015.

ARTÍCULO 7: La presente Resolución deberá publicarse en la correspondiente Gaceta Oficial Ambiental de Parques Nacionales Naturales de Colombia.

Dada en Bogotá, D.C., 14 MAY 2024

NOTIFÍQUESE, PUBLÍQUESE, COMUNÍQUESE Y CÚMPLASE



MARTA CECILIA DÍAZ LEGUIZAMÓN
Subdirectora de Gestión y Manejo de Áreas Protegidas

Elaboró
Andrea Johanna Torres Suárez
Abogada- Contratista
GTEA

Concepto Técnico
Stefanía Pineda Castro
Administradora Ambiental-GTEA
GTEA

Revisó y Aprobó
Guillermo Alberto Santos Ceballos
Coordinador
GTEA

