

AUTO NÚMERO . 176 DE 10 JUL 2024

POR MEDIO DEL CUAL SE INICIA EL TRÁMITE DE REGISTRO DE LA RESERVA NATURAL DE LA SOCIEDAD CIVIL "EL VERGEL" RNSC-068-2024

La Subdirectora de Gestión y Manejo de Áreas Protegidas de Parques Nacionales Naturales de Colombia, en ejercicio de sus facultades legales y en especial las establecidas en el numeral 14 del artículo 13 del Decreto 3572 de 2011, la Resolución No. 092 de 2011 y,

CONSIDERANDO

Que la Ley 99 de 1993 creó el Ministerio del Medio Ambiente y reordenó el Sector Público encargado de la gestión y conservación del medio ambiente y los recursos naturales renovables,

Que Parques Nacionales Naturales de Colombia, de acuerdo con lo dispuesto en el Decreto 3572 de 2011, es la Autoridad Ambiental encargada de la administración y manejo del Sistema de Parques Nacionales Naturales y la coordinación del Sistema Nacional de Áreas Protegidas.

Que en el artículo 13, numeral 14 del Decreto 3572 de 2011, se le otorgó a la Subdirección de Gestión y Manejo de Áreas Protegidas la función de *"Adelantar los trámites administrativos ambientales y proyectar los actos administrativos a que haya lugar, para el otorgamiento de permisos, concesiones, autorizaciones y demás instrumentos de control y seguimiento ambiental, para el uso y aprovechamiento de los recursos naturales renovables en las áreas del Sistema de Parques Nacionales, así como para el **registro de las Reservas Naturales de la Sociedad Civil**"* (Subraya y negrita fuera del texto original).

Que adicionalmente, la Dirección General de esta Autoridad Ambiental, a través de la Resolución No. 092 de 2011, delegó en la Subdirección de Gestión y Manejo de Áreas Protegidas –entre otras- la función de otorgar el registro de las Reservas Naturales de la Sociedad Civil.

Que adicionalmente, la ya referida Ley 99 de 1993, define en su artículo 109 las Reservas Naturales de la Sociedad Civil como: *"La parte o el todo del área de un inmueble que conserva una muestra de un ecosistema natural y sea manejado bajo los principios de la sustentabilidad en el uso de los recursos naturales, cuyas actividades y usos se establecerán de acuerdo a reglamentación, con la participación de las organizaciones sin ánimo de lucro de carácter ambiental"*.

Que mediante el Decreto No. 1076 de 26 de mayo de 2015, *"Por medio del cual se expide el Decreto Único Reglamentario del Sector Ambiente y Desarrollo Sostenible"*, se compilaron los Decretos reglamentarios del sector ambiente, entre los que se encuentran el Decreto 2372 de 2010 *"en relación con el Sistema Nacional de Áreas Protegidas"*, y el Decreto No. 1996 de 1999 *"Por el cual se reglamentan los artículos 109 y 110 de la Ley 99 de 1993 sobre Reservas Naturales de la Sociedad Civil"*.

Que el artículo 1.1.2.1.1 del Decreto No. 1076 de 2015, establece las funciones de Parques Nacionales Naturales como Unidad que conforma y administra el sector.

Que para efectos del procedimiento de Registro de Reservas Naturales de la Sociedad Civil en la presente actuación, se procederá de conformidad con lo dispuesto en la Sección 17 -Reservas de la Sociedad Civil, del Capítulo 1 -Áreas de Manejo Especial- del Título 2 -Gestión Ambiental-, de la Parte 2 -

24/7

AUTO NÚMERO . 176 DE 10 JUL 2024

POR MEDIO DEL CUAL SE INICIA EL TRÁMITE DE REGISTRO DE LA RESERVA NATURAL DE LA SOCIEDAD CIVIL "EL VERGEL" RNSC-068-2024

Reglamentación-, del Libro 2 -*Régimen Reglamentario del Sector Ambiente-*, del Decreto No. 1076 de 2015 "Por medio del cual se expide el Decreto Único Reglamentario del Sector Ambiente y Desarrollo Sostenible".

ANTECEDENTES

Mediante radicado No. 6300901694329324001 del 22 de mayo de 2024, la señora **MAGDA GISELLE TRIANA MURCIA**, identificada con cédula de ciudadanía No. 52.965.179, representante legal de la **ASOCIACIÓN RED DE RESERVAS NATURALES DE LA SOCIEDAD CIVIL ASOCIADAS AL PACTO CAQUETÁ** identificada con Nit. **901.694.329-3** en calidad de apoderada del señor **WILLIAM QUICENO GALLEGO**, identificado con cédula de ciudadanía No. 79.906.432, presentó la documentación para iniciar el trámite de registro como Reserva Natural de la Sociedad Civil a denominarse "**EL VERGEL**" a favor del predio denominado "SIN DIRECCIÓN. EL VERGEL" inscrito bajo el folio de matrícula inmobiliaria No. 420-35858, con una extensión de cien hectáreas (**100ha**), ubicado en el municipio de Montañitas, departamento de Caquetá, según información contenida en el Certificado de Tradición y Libertad, expedido el 2 de mayo de 2024, por la Oficina de Registro de Instrumentos Públicos de Florencia.

Que los documentos jurídicos y técnicos allegados en el marco de la solicitud de registro como Reserva Natural de la Sociedad Civil a denominarse "**EL VERGEL**", son los siguientes:

1. Formato de solicitud de registro de Reservas Naturales de la Sociedad Civil - RNSC.
2. Certificado de Tradición y Libertad del predio denominado "Sin dirección. EL VERGEL", inscrito bajo el folio de matrícula inmobiliaria No. 420-35858.
3. Reseña descriptiva sobre las características del ecosistema natural y la sustentabilidad de los procesos de producción y aprovechamiento llevados a cabo en el predio.
4. Cartografía en formato Shape del predio denominado, "Sin dirección. EL VERGEL", inscrito bajo el folio de matrícula inmobiliaria No. 420-35858.
5. Zonificación en formato Shape de la Reserva Natural de la Sociedad Civil a denominarse "**EL VERGEL**".
6. Poder de representación
7. Certificado de existencia y representación
8. Escritura pública 259 de fecha 20 de noviembre de 2019 de la Notaria Única La Montañita.
9. Certificado Catastral Nacional de fecha 11 de marzo de 2024

Con el fin de verificar si la solicitud elevada ante esta Autoridad Ambiental cumple con los requisitos establecidos en el artículo 2.2.2.1.17.6 del Decreto No. 1076 de 26 de mayo de 2015, se hizo necesario hacer el estudio jurídico respectivo, para lo cual se analizaron los siguientes aspectos:

I. Legitimación para formular la solicitud

MC

AUTO NÚMERO . 176 DE 10 JUL 2024

POR MEDIO DEL CUAL SE INICIA EL TRÁMITE DE REGISTRO DE LA RESERVA NATURAL DE LA SOCIEDAD CIVIL "EL VERGEL" RNSC-068-2024

La actual solicitud de registro es elevada por **MAGDA GISELLE TRIANA MURCIA**, identificada con cédula de ciudadanía No. 52.965.179, representante legal de la **ASOCIACIÓN RED DE RESERVAS NATURALES DE LA SOCIEDAD CIVIL ASOCIADAS AL PACTO CAQUETÁ** identificada con Nit. **901.694.329-3**, actuando como apoderada¹ del señor **WILLIAM QUICENO GALLEGO**, identificado con cédula de ciudadanía No. 79.906.432 en calidad de propietario.

Con la finalidad de valer la representación legal de la señora **MAGDA GISELLE TRIANA MURCIA**, identificada con cédula de ciudadanía No. 52.965.179, en la documentación aportada, la solicitante incluyó:

- Certificado de Existencia y Representación² de la **ASOCIACIÓN RED DE RESERVAS NATURALES DE LA SOCIEDAD CIVIL ASOCIADAS AL PACTO CAQUETÁ** identificada con Nit. 901.694.329-3 En este sentido, el día 27 de junio de 2024, se procedió a corroborar la información aportada en el Registro Único Empresarial y Social - RUES, corroborando que la señora **MAGDA GISELLE TRIANA MURCIA**, identificada con cédula de ciudadanía No. 52.965.179, si ostenta la representación legal de la asociación en mención.
- Poder especial en el cual se confirió a la señora **MAGDA GISELLE TRIANA MURCIA**, identificada con cédula de ciudadanía No. 52.965.179, la facultad para adelantar todas las actividades necesarias para el registro del predio anteriormente mencionado como Reserva Natural de la Sociedad Civil ante Parques Nacionales Naturales de Colombia.

II. Derecho de Dominio

De conformidad con el formulario de solicitud de registro y en concordancia con lo evidenciado en los Certificados de Tradición y Libertad aportados, se corroboró que el **WILLIAM QUICENO GALLEGO**, identificado con cédula de ciudadanía No. 79.906.432, es la actual titular del derecho real de dominio del predio denominado "Sin dirección. EL VERGEL", inscrito bajo el F.M.I. No. 420-35858.

Que así mismo, no se evidenciaron limitaciones al dominio sobre el predio objeto de solicitud de registro, que puedan afectar el trámite de registro.

III. Área objeto de la solicitud

De conformidad con el formulario de solicitud de registro, presentado por la señora **MAGDA GISELLE TRIANA MURCIA**, identificada con cédula de ciudadanía No. 52.965.179, representante legal de la **ASOCIACIÓN RED DE RESERVAS NATURALES DE LA SOCIEDAD CIVIL ASOCIADAS AL PACTO CAQUETÁ** identificada con Nit. **901.694.329-3**, actuando como apoderada de del **WILLIAM QUICENO GALLEGO**, identificado con cédula de ciudadanía No. 79.906.432 en calidad de propietario, será una extensión de noventa y dos hectáreas con dos mil quinientos metros cuadrados (**92 ha 2500 m²**).

Ahora bien, luego de verificar la información cartográfica allegada, se evidenciaron las siguientes situaciones:

¹ Poder otorgado en la Notaria Tercera del circulo de Neiva el día 22 de marzo de 2024

² Conforme al Certificado de Existencia y Representación Legal de Cámara de Comercio de Florencia expedido el 02 de abril de 2024

9/c

AUTO NÚMERO . 176 DE 10 JUL 2024

**POR MEDIO DEL CUAL SE INICIA EL TRÁMITE DE REGISTRO DE LA
RESERVA NATURAL DE LA SOCIEDAD CIVIL "EL VERGEL" RNSC-068-
2024**

- La usuaria allega certificado de tradición y libertad del predio denominado "Sin dirección. EL VERGEL", inscrito bajo el F.M.I. No. 420-35858, con cédula catastral 184100001000000140155000000000, con un área de noventa y dos hectáreas con dos mil quinientos metros cuadrados (92ha 2500 m²).

LA VERDAD DE ESTE DOCUMENTO CORRESPONDE A LOS DATOS CERTIFICADOS POR ESTE OFICIO

SNR SUPERINTENDENCIA DE NOTARIADO Y REGISTRO

OFICINA DE REGISTRO DE INSTRUMENTOS PUBLICOS DE FLORENCIA
CERTIFICADO DE TRADICION
MATRICULA INMOBILIARIA

Certificado generado con el Pin No: 240502121493810155 Nro Matricula: 420-35858
Pagina 1 TURNO: 2024-420-1-16091

Impreso el 2 de Mayo de 2024 a las 08:44:32 AM

**"ESTE CERTIFICADO REFLEJA LA SITUACION JURIDICA DEL INMUEBLE
HASTA LA FECHA Y HORA DE SU EXPEDICION"**

No tiene validez sin la firma del registrador en la última página

CIRCULO REGISTRAL: 420 - FLORENCIA DEPTO: CAQUETA MUNICIPIO: LA MONTAÑA VEREDA: PEVAS ALTAS
FECHA APERTURA: 17-08-1988 RADICACION: 88-2821 CON: ESCRITURA DE: 14-08-1988
CODIGO CATASTRAL: 184100001000000155000000 CATASTRAL ANT: 00-01-008-0035
NUPRE:
ESTADO DEL FOLIO: **ACTIVO**

.....

DESCRIPCION: CABIDA Y LINDEROS
LOS LINDEROS ESTAN INCLUIDOS EN LA ESC. N° 1428 DE 18-05-88. NOT. UN. DE FOLIA. EXTENSION APROXIMADA: 150 HECTAREAS
EXTENSION ACTUAL: 100 HECTAREAS ORIENTE: LIMITA CON PREDIOS DEL VENDEDOR DEL RES. DE LA MISMA FINCA POR SU MAYOR
EXTENSION OCCIDENTE: LIMITA CON PREDIOS DE JESUS CLAROS Y EDGAR REYES NORTE: CON PREDIOS DE ALIRIO Y DAGOBERTO CALEÑO
SUR: LIMITA CON PREDIOS DE HERMINSON RODRIGUEZ, ELIBERTO RODRIGUEZ NUSCUE Y ENCERRA.

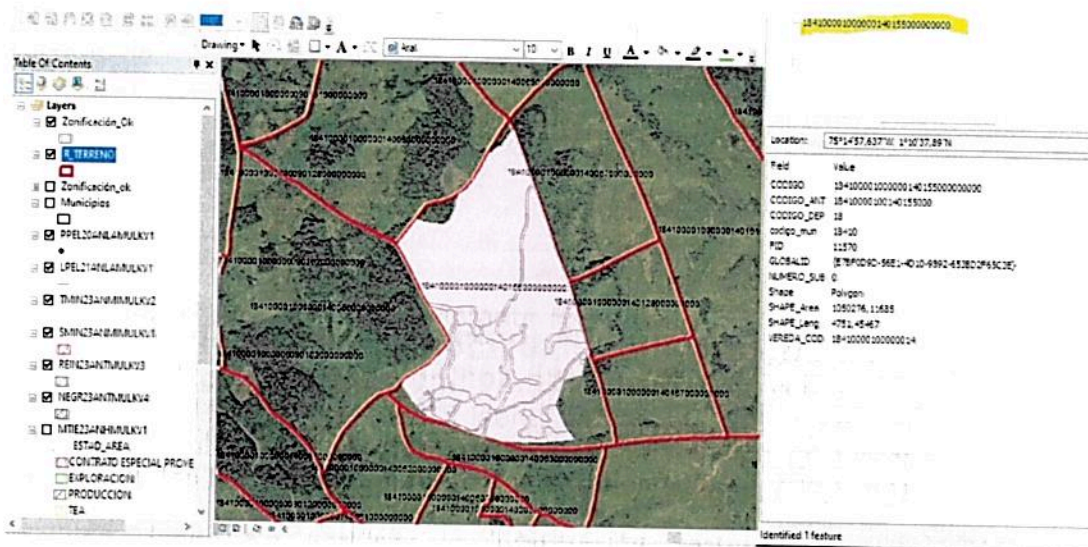
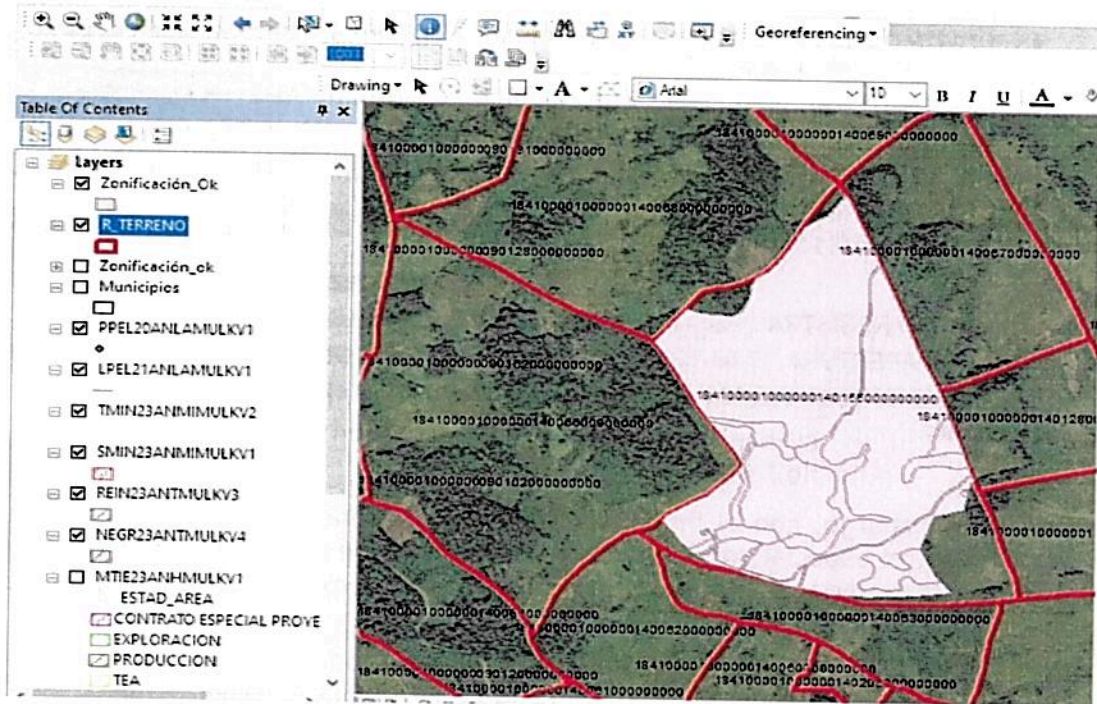
AREA Y COEFICIENTE
AREA - HECTAREAS: METROS CUADRADOS: CENTIMETROS CUADRADOS:
AREA PRIVADA - METROS CUADRADOS: CENTIMETROS CUADRADOS: / AREA CONSTRUIDA - METROS CUADRADOS: CENTIMETROS:
CUADRADOS
COEFICIENTE: %

SNR DE NOTARIADO Y REGISTRO
La guarda de la fe pública

- La fuente de información allegada por la solicitante es Catastro IGAC donde se puede evidenciar que la información del código catastral allegado del predio denominado "Sin dirección. EL VERGEL", inscrito bajo el F.M.I. No. 420-35858, el cual relaciona la cédula catastral 184100001000000140155000000000, y una extensión total de noventa y dos hectáreas con dos mil quinientos metros cuadrados (92ha 2500 m²).

AUTO NÚMERO 1.176 DE 10 JUL 2024

POR MEDIO DEL CUAL SE INICIA EL TRÁMITE DE REGISTRO DE LA RESERVA NATURAL DE LA SOCIEDAD CIVIL "EL VERGEL" RNSC-068-2024



- Ahora bien, al realizar esta verificación se evidencia que el número de cédula catastral **184100001000000140155000000000** relacionado en el formato Shape aportado por la usuaria es diferente de la información contenida en el F.M.I. No. 420-35858 del predio denominado "Sin dirección. EL VERGEL" como se evidencia a continuación:

94C

AUTO NÚMERO . 1 7 6 DE 1 0 JUL 2024

POR MEDIO DEL CUAL SE INICIA EL TRÁMITE DE REGISTRO DE LA RESERVA NATURAL DE LA SOCIEDAD CIVIL "EL VERGEL" RNSC-068-2024

Pagina 1 TURNO: 2024-420-1-16091

Impreso el 2 de Mayo de 2024 a las
**"ESTE CERTIFICADO REFLEJA LA SITUACION
HASTA LA FECHA Y HORA DE SU I**

No tiene validez sin la firma del registrador en l
CIRCULO REGISTRAL: 420 - FLORENCIA DEPTO: CAQUETA MUNICIPIO: LA MONTAÑITA \\
FECHA APERTURA: 17-06-1988 RADICACIÓN: 88-2821 CON: ESCRITURA DE: 14-06-1988
CODIGO CATASTRAL: 18410000100080035000 COD CATASTRAL ANT: 00-01-008-0035
NIUPRF-

- Sin embargo, con el fin de aclarar esta situación se estudia el certificado catastral especial con fecha de expedición 11 de marzo de 2024 adjuntado por la usuaria al momento de realizar la radicación tal como se muestra a continuación:

OFICINA DE REGISTRO DE INSTRUMENTOS PÚBLICOS
CERTIFICADO DE INSCRIPCIÓN
MATRÍCULA DE TERRENO

IGAC COLOMBIA POTENCIA DE LA VIDA

CERTIFICADO CATASTRAL NACIONAL

ESTE CERTIFICADO TIENE VALIDEZ DE ACUERDO CON LA LEY 527 DE 1999 (AGOSTO 18) Directiva presidencial No. 62 del 2000, Ley 562 de 2005 (Julio) artículo 6, parágrafo 3.

CERTIFICADO No.: 4898-575261-20981-0
FECHA: 11/marzo/2024

El INSTITUTO GEOGRÁFICO AGUSTÍN CODAZZI certifica que: WILLIAM QUICENO GALLEGO identificado(a) con CÉDULA DE CIUDADANÍA No. 79906432 se encuentra inscrito en la base de datos catastral del IGAC, con los siguientes predios:

PREDIO No. 1

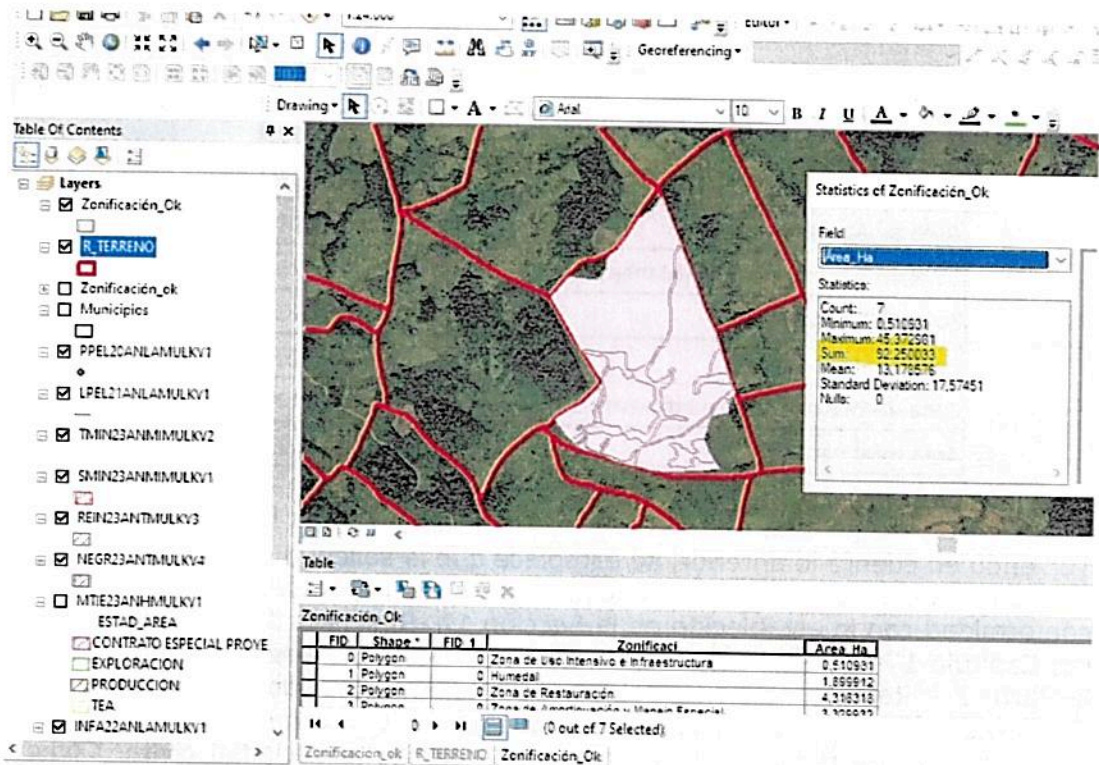
INFORMACIÓN FÍSICA		INFORMACIÓN ECONÓMICA	
DEPARTAMENTO: 18-CAQUETA		AVALUO: \$ 65.251.000	
MUNICIPIO: 410-MONTAÑITA			
NÚMERO PREDIAL: 00-01-00-00-0014-0155-0-00-00-0000			
NÚMERO PREDIAL ANTERIOR: 00-01-0014-0155-000			
DIRECCIÓN: EL VERGEL			
MATRÍCULA: 420-35858			
ÁREA TERRENO: 100 Ha .00m ²			
ÁREA CONSTRUIDA: 12.0 m ²			

INFORMACIÓN JURÍDICA			
NÚMERO DE PROPIETARIO	NOMBRE DE LOS PROPIETARIOS	TIPO DE DOCUMENTO	NÚMERO DE DOCUMENTO
1	WILLIAM QUICENO GALLEGO	CÉDULA DE CIUDADANÍA	79906432
TOTAL DE PROPIETARIOS:			1

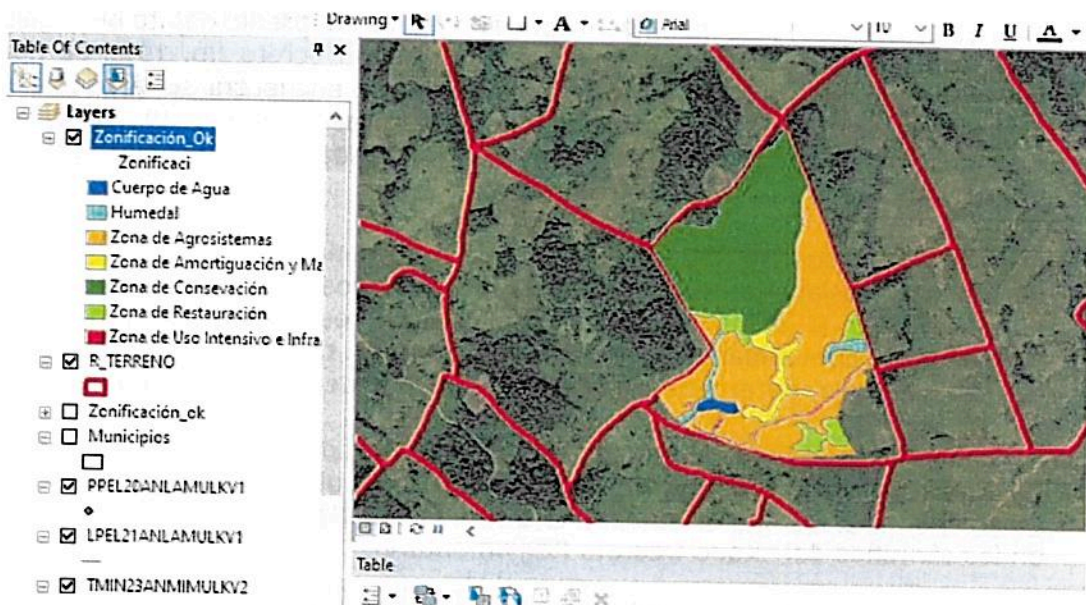
- Dicho esto se puede concluir que número de cédula catastral **18410000100000014015500000000** relacionado en el formato Shape aportado por la usuaria es igual al número relacionado en el certificado catastral nacional expedido por el Instituto Geográfico Agustín Codazzi.
- Ahora bien, al digitalizar la información cartográfica remitida mediante formato SHP, esta da como resultado un área total de **(92ha 2500m²)**, la cual es menor al área relacionada en el certificado de tradición y libertad del predio denominado "Sin dirección. EL VERGEL", inscrito bajo el F.M.I. No. 420-35858.

AUTO NÚMERO . 176 DE 10 JUL 2024

POR MEDIO DEL CUAL SE INICIA EL TRÁMITE DE REGISTRO DE LA RESERVA NATURAL DE LA SOCIEDAD CIVIL "EL VERGEL" RNSC-068-2024



- Finalmente, la solicitante remitió la propuesta de zonificación, de acuerdo a la clasificación inmersa en el Decreto 1076 de 2015, con un área de noventa y dos hectáreas con dos mil quinientos metros cuadrados (**92ha 2500m²**) tal como se muestra a continuación:



AUTO NÚMERO . 1 7 6 DE 1 0 JUL 2024

POR MEDIO DEL CUAL SE INICIA EL TRÁMITE DE REGISTRO DE LA RESERVA NATURAL DE LA SOCIEDAD CIVIL "EL VERGEL" RNSC-068-2024

Zonificación	Área Total (ha)
Cuerpo de Agua	0,9799
Humedal	1,8999
Zona de Agrosistemas	45,373
Zona de Amortiguación y Manejo Especial	3,3299
Zona de Conservación	35,8401
Zona de Restauración	4,3163
Zona de Uso Intensivo e Infraestructura	0,5109
Área total para registrar	92,25

Teniendo en cuenta lo anterior, se establece que la solicitud cuenta con el mapa de zonificación con las coordenadas geográficas, y reseña descriptiva, de conformidad con lo establecido en la Sección 17 -Reservas de la Sociedad Civil, del Capítulo 1 -Áreas de Manejo Especial- del Título 2 -Gestión Ambiental-, de la Parte 2 -Reglamentación-, del Libro 2 -Régimen Reglamentario del Sector Ambiente-, del Decreto No. 1076 de 2015, regulado internamente a través del procedimiento de registro de reservas naturales de la sociedad civil - Código SINAP_PR_03, versión 7, actualmente vigente.

IV. Recomendaciones y asuntos que se deben precisar en el concepto técnico

En aplicación de los principios de economía y celeridad -consagrados en el artículo 3º de la Ley 1437 de 2011-, es pertinente informar a la Autoridad Ambiental que realice la visita de inspección técnica al predio objeto de registro, si de acuerdo al párrafo Artículo 2.2.2.1.2.8 del Decreto No. 1076 de 26 de mayo de 2015, el inmueble objeto de registro se encuentra superpuesto con alguna Área Protegida de carácter público y se precise si es viable registrar el área solicitada o una porción inferior a la requerida por el propietario en su formulario de solicitud de registro.

Así mismo, se solicita que dicho concepto determine si el área a registrar se encuentra traslapada con títulos y/o contratos de concesión minera, hidrocarburos, u otros proyectos licenciados, resguardos indígenas o de territorios de comunidades negras, o si tiene algún tipo de restricción respecto del uso del suelo, determinado en el POT ó el EOT del respectivo municipio.

Adicionalmente el Concepto deberá determinar las coordenadas de cada una de las zonas, con su respectivo mapa de zonificación y ubicación, así como los usos y actividades a los cuales se destinará la Reserva Natural de la Sociedad Civil, en los términos del citado Decreto Reglamentario.

Para resolver la solicitud presentada por el peticionario, Parques Nacionales Naturales de Colombia, procederá de conformidad con el trámite previsto en la Sección 17 -Reservas de la Sociedad Civil, del Capítulo 1 -Áreas de Manejo Especial- del Título 2 -Gestión Ambiental-, de la Parte 2 -Reglamentación-, del Libro 2 -Régimen Reglamentario del Sector Ambiente-, del Decreto No. 1076 de 2015, regulado internamente a través del procedimiento de registro de reservas

AUTO NÚMERO . 176 DE 10 JUL 2024

POR MEDIO DEL CUAL SE INICIA EL TRÁMITE DE REGISTRO DE LA RESERVA NATURAL DE LA SOCIEDAD CIVIL "EL VERGEL" RNSC-068-2024

naturales de la sociedad civil – Código AMSPNN_PR_05, versión 3-, actualmente vigente.

En virtud de lo anterior, se da inicio a la actuación administrativa encaminada a resolver la solicitud presentada por el peticionario, previa verificación de los requisitos establecidos para tal fin, por lo cual se expedirá auto de inicio de trámite, el cual se notificará en los términos establecidos en los artículos 67 a 69 de la Ley 1437 de 2011 –Código de Procedimiento Administrativo y de lo Contencioso Administrativo-, y su publicación se realizará de conformidad con lo señalado en el artículo 73 de la citada normativa, en concordancia con el artículo 71 de la Ley 99 de 1993.

Adicionalmente, y con el objetivo de dar cumplimiento al término de treinta (30) días establecidos en la Sección 17 -Reservas de la Sociedad Civil, del Capítulo 1 -Áreas de Manejo Especial- del Título 2 -Gestión Ambiental-, de la Parte 2 -Reglamentación-, del Libro 2 -Régimen Reglamentario del Sector Ambiente-, del Decreto No. 1076 de 326 de mayo de 2015, para llevar a cabo el proceso de registro, se procederá a remitir a la Alcaldía Municipal y a la autoridad ambiental con jurisdicción en el área del predio, los avisos de que trata el artículo 2.2.2.1.17.7 del referido Decreto, para que sean fijados oportunamente y posteriormente se alleguen las constancias de fijación y desfijación de los mencionados avisos.

Que en mérito de lo expuesto, la Subdirección de Gestión y Manejo de Áreas Protegidas,

DISPONE:

ARTÍCULO 1.- Iniciar el trámite de registro como Reserva Natural de la Sociedad Civil "EL VERGEL", a favor del predio denominado "Sin dirección. EL VERGEL", inscrito bajo el F.M.I. No. 420-35858, con una extensión superficial de noventa y dos hectáreas con dos mil quinientos metros cuadrados (92ha 2500m²), ubicado en el municipio de La Montañita, departamento de Caquetá, según información contenida en el Certificado de Tradición y Libertad, expedido el 02 de mayo de 2024, por la Oficina de Registro de Instrumentos Públicos de Florencia, de propiedad del **WILLIAM QUICENO GALLEGO**, identificado con cédula de ciudadanía No. 79.906.432, quien ostenta la titularidad del derecho real de dominio, de conformidad con la parte motiva del presente acto administrativo.

ARTÍCULO 2. Remitir a la **Alcaldía Municipal La Montañita** y a la **Corporación para el Desarrollo Sostenible del sur de la Amazonia -CORPOAMAZONIA**, los avisos de inicio del trámite a que se refiere el artículo 2.2.2.1.17.7 del Decreto 1076 de 2015.

ARTÍCULO 3.- La **Dirección Territorial Amazonia-DTAM-**, o el **Grupo de Trámites y Evaluación Ambiental -GTEA-** de Parques Nacionales Naturales de Colombia realizará y coordinará la práctica de la visita técnica al predio objeto de solicitud de registro, con el fin de verificar la importancia de la muestra de ecosistema natural y la sostenibilidad de los procesos de producción y aprovechamiento llevados a cabo en el predio, si los hay, y demás aspectos técnicos que se deban tener en cuenta para la verificación de los objetivos de conservación de las áreas protegidas, de conformidad con lo señalado en el artículo 2.2.2.1.1.6 y la Sección 17 -Reservas de la Sociedad Civil, Capítulo 1 -

H/c

AUTO NÚMERO . 176 DE 10 JUL 2024

POR MEDIO DEL CUAL SE INICIA EL TRÁMITE DE REGISTRO DE LA RESERVA NATURAL DE LA SOCIEDAD CIVIL "EL VERGEL" RNSC-068-2024

Áreas de Manejo Especial- del Título 2 -Gestión Ambiental-, de la Parte 2 -Reglamentación-, del Libro 2-Régimen Reglamentario del Sector Ambiente-, del Decreto No. 1076 de 26 de mayo de 2015, y observe las recomendaciones contenidas en el presente acto administrativo.

PARÁGRAFO PRIMERO. - Para la práctica de la visita técnica mencionada en el Artículo tercero, un funcionario de la **Dirección Territorial Amazonia-DTAM-** o del **Grupo de Trámites y Evaluación Ambiental -GTEA-** de **PNNC**, se comunicará con el usuario, solicitando su aprobación expresa para realizar la actividad. Después de realizada la consulta, se requerirá que esta aprobación se allegue por los medios virtuales establecidos por Parques Nacionales Naturales.

ARTÍCULO 4.- Notifíquese personalmente o en su defecto por medios electrónicos, el contenido del presente acto administrativo a la señora **MAGDA GISELLE TRIANA MURCIA**, identificada con cédula de ciudadanía No. 52.965.179, representante legal de la **ASOCIACIÓN RED DE RESERVAS NATURALES DE LA SOCIEDAD CIVIL ASOCIADAS AL PACTO CAQUETÁ** identificada con Nit. 901.694.329-3, actuando como apoderada del **WILLIAM QUICENO GALLEGO**, identificado con cédula de ciudadanía No. 79.906.432 conformidad con lo establecido en el artículo 66 y subsiguientes de la Ley 1437 de 2011 -Código de Procedimiento Administrativo y de lo Contencioso Administrativo-.

ARTÍCULO 5.- El encabezado y la parte dispositiva del presente Auto deberán ser publicados en la Gaceta Oficial Ambiental de Parques Nacionales Naturales de Colombia, de conformidad con lo establecido en el artículo 73 de la Ley 1437 de 2011 -Código de Procedimiento Administrativo y de lo Contencioso Administrativo-.

ARTÍCULO 6.- Contra el presente acto administrativo no procede recurso alguno, de conformidad con lo establecido en el artículo 75 de la Ley 1437 de 2011 -Código de Procedimiento Administrativo y de lo Contencioso Administrativo-.

Dado en Bogotá, D.C., a los 10 JUL 2024

NOTIFÍQUESE, PUBLÍQUESE Y CÚMPLASE,

MARTÁ CECILIA DÍAZ LEGUIZAMÓM
Subdirectora de Gestión y Manejo de Áreas Protegidas

Elaboró
Elsa Margarita Silva Chocontá
Abogada- Contratista
GTEA

Revisión Cartográfica
Luis Fernando Guerrero
Cartógrafo
GTEA

Revisó y Aprobó
Guillermo Alberto Santos Ceballos
Coordinador
GTEA

Revisó
Ivonne Guerrero
Asesora
SGM

Expediente: RNSC 068-24 EL VERGEL