

RESOLUCIÓN NÚMERO 143 DE 11 JUL 2024

**"POR MEDIO DE LA CUAL SE REGISTRA LA RESERVA NATURAL DE LA
SOCIEDAD CIVIL "LA MONTANA" RNSC 051-23**

La subdirectora de Gestión y Manejo de Áreas Protegidas de Parques Nacionales Naturales de Colombia, en ejercicio de sus facultades legales y en especial las establecidas en el numeral 14 del artículo 13 del Decreto 3572 de 2011, la Resolución N° 092 de 2011 y

CONSIDERANDO

Que la Constitución Política de 1991 señala que todas las personas tienen derecho a gozar de un ambiente sano (Artículo 79), y consagra obligaciones compartidas entre el Estado y las personas como la de proteger las riquezas naturales (Artículo 8) y otras exclusivas para las personas como las de proteger los recursos naturales del país y velar por la conservación del ambiente sano. (Numeral 8 del Artículo 95, en consonancia con el Artículo 58).

Que los artículos 109 y 110 de la Ley 99 de 1993, crearon la figura de conservación privada de las Reservas Naturales de la Sociedad Civil y las definieron como la parte o el todo del área de un inmueble que conserve una muestra de un ecosistema natural y sea manejado bajo los principios de la sustentabilidad en el uso de los recursos naturales y que toda persona natural, jurídica o colectiva propietaria de un área denominada Reserva Natural de la Sociedad Civil deberá obtener Registro del Ministerio del Medio Ambiente.

Que el Artículo 1° del decreto 3572 de 2011, prevé la creación de Parques Nacionales Naturales de Colombia, como un órgano del orden nacional, sin personería jurídica, con autonomía administrativa y financiera, con jurisdicción en todo el territorio nacional, en los términos del artículo 67 de la Ley 489 de 1998, este organismo del nivel central está adscrito al Sector Ambiente y Desarrollo Sostenible.

Que el artículo 13 ibídem, enuncia las funciones de la Subdirección de Gestión y Manejo de Áreas Protegidas de Parques Nacionales Naturales, a su vez en numeral 14 de este artículo le autoriza expresamente para *"Adelantar los trámites administrativos ambientales y proyectar los actos administrativos a que haya lugar, para el otorgamiento de permisos, concesiones, autorizaciones y demás instrumentos de control y seguimiento ambiental, para el uso y aprovechamiento de los recursos naturales renovables en las áreas del Sistema de Parques Nacionales, así como para el registro de las Reservas Naturales de la Sociedad Civil"*. Subraya fuera de texto.

Que mediante Resolución N° 092 de 2011, la Directora General de Parques Nacionales Naturales de Colombia, delega una función y dicta otras disposiciones, entre tanto el artículo segundo ibídem dispone: *"ARTICULO SEGUNDO: Delegar en el Subdirector de Gestión y Manejo de Áreas Protegidas la función de otorgar permisos, concesiones y demás autorizaciones para el uso y aprovechamiento de los recursos naturales renovables asociados al Sistema de Parques Nacionales Naturales y el registro de Reservas Naturales de la Sociedad Civil (...)"* Subraya fuera de texto.

Que mediante el Decreto No. 1076 de 26 de mayo de 2015, "Por medio del cual se expide el Decreto Único Reglamentario del Sector Ambiente y Desarrollo Sostenible", se compilaron los Decretos reglamentarios del sector ambiente, entre los que se encuentran el Decreto 2372 de 2010 "en relación con el Sistema Nacional de Áreas Protegidas", y el Decreto No. 1996 de 1999 "Por el cual se

He

RESOLUCIÓN NÚMERO . 1 4 3 DE 1 1 JUL 2024

**"POR MEDIO DE LA CUAL SE REGISTRA LA RESERVA NATURAL DE LA
SOCIEDAD CIVIL "LA MONTANA" RNSC 051-23**

reglamentan los artículos 109 y 110 de la Ley 99 de 1993 sobre Reservas Naturales de la Sociedad Civil".

Que el artículo 1.1.2.1.1 del Decreto No. 1076 de 26 de mayo de 2015, establece las funciones de Parques Nacionales Naturales como Unidad que conforma y administra el sector.

Que, para efectos del procedimiento de Registro de Reservas Naturales de la Sociedad Civil en la presente actuación, se procederá conforme con lo señalado en la Sección 17 -Reservas de la Sociedad Civil, del Capítulo 1 -Áreas de Manejo Especial- del Título 2 -Gestión Ambiental-, de la Parte 2 -Reglamentación-, del Libro 2 -Régimen Reglamentario del Sector Ambiente-, del Decreto No. 1076 de 2015 "Por medio del cual se expide el Decreto Único Reglamentario del Sector Ambiente y Desarrollo Sostenible".

I. DE LA SOLICITUD Y TRÁMITE DEL REGISTRO

Mediante radicado No. 20234600031132 del 16 de marzo de 2023, el señor **FELIPE ESLAVA BENJUMEA**, identificado con cédula de ciudadanía No. 6.803.831, representante legal de la **FUNDACIÓN AVA JEVA AMAZONIA**, identificada con NIT 900600875-7, en calidad de apoderado del señor **EDUARDO ALARCON CABRERA**, identificado con cédula de ciudadanía No. 4.921.443, presentó la documentación para iniciar el trámite de registro como Reserva Natural de la Sociedad Civil a denominarse "**LA MONTANA**", a favor del predio denominado "Finca Montana Lote 1" inscrito bajo el folio de matrícula inmobiliaria No.420-81915, con una extensión de cuatrocientos cincuenta y nueve hectáreas con tres mil quinientos noventa y dos metros cuadrados (459ha 3592m²), ubicado en la vereda Congas, del municipio de La Montañita, departamento de Caquetá, según información contenida en el Certificado de Tradición y Libertad, expedido el 10 de marzo de 2023, por la Oficina de Registro de Instrumentos Públicos de Florencia, el cual fue verificado en la ventanilla única de registro VUR el 16 de mayo de 2024.

Que la subdirectora de Gestión y Manejo de Áreas Protegidas, mediante Auto No. 131 del 18 de abril de 2023, dio inicio al trámite de la solicitud de registro como Reserva Natural de la Sociedad Civil a denominarse "**LA MONTANA**", a favor del predio denominado "Finca Montana Lote 1" inscrito bajo el folio de matrícula inmobiliaria No.420-81915, con una extensión de con una extensión de cuatrocientos cincuenta y nueve hectáreas con tres mil quinientos noventa y dos metros cuadrados (459ha 3592m²), ubicado en la vereda Congas, del municipio de La Montañita, departamento de Caquetá, solicitado por el señor el señor **FELIPE ESLAVA BENJUMEA**, identificado con cédula de ciudadanía No. 6.803.831, representante legal de la **FUNDACIÓN AVA JEVA AMAZONIA**, identificada con NIT 900600875-7, en calidad de apoderado del señor **EDUARDO ALARCON CABRERA**, identificado con cédula de ciudadanía No. 4.921.443.

Que el acto administrativo en comento, se notificó por medios electrónicos el 18 de abril de 2023, al señor **FELIPE ESLAVA BENJUMEA**, identificado con cédula de ciudadanía No. 6.803.831, representante legal de la **FUNDACIÓN AVA JEVA AMAZONIA**, identificada con NIT 900600875-7, en calidad de apoderado del señor **EDUARDO ALARCON CABRERA**, identificado con cédula de ciudadanía No. 4.921.443, conforme con la autorización efectuada dentro del formulario de solicitud de registro, a través del cual indicó la dirección de correo electrónico

RESOLUCIÓN NÚMERO. 143 DE 11 JUL 2024

**"POR MEDIO DE LA CUAL SE REGISTRA LA RESERVA NATURAL DE LA
SOCIEDAD CIVIL "LA MONTANA" RNSC 051-23**

para efectos de notificaciones felipeslava@hotmail.com y
avajeamazonia@gmail.com

II. DE LA FIJACIÓN Y DESFIJACIÓN DE AVISOS

Con el fin de dar cumplimiento al artículo 2.2.2.1.17.7 del Decreto Único Reglamentario No. 1076 del 26 de mayo de 2015, se efectuó la publicación de los avisos de inicio de trámite por un término de diez (10) días hábiles, fijado en la Alcaldía Municipal de Montañita, el 02 de mayo de 2023 y desfijado el 15 de mayo de 2023, remitido mediante correo electrónico con radicado No. 20234600061732 del 17 de mayo de 2023, y en la Corporación para el Desarrollo Sostenible del Sur de la Amazonia - CORPOAMAZONIA- fijado el 15 de mayo de 2023 y desfijado el 31 de mayo 2023, remitido mediante correo electrónico con radicado No. 20234600066562 del 31 de mayo de 2023, sin que se presentara intervención de terceros.

III. VISITA E INFORME TÉCNICO

Dando cumplimiento a lo dispuesto en el inciso quinto del artículo 2.2.2.1.17.7 del Decreto 1076 de 2015 y de acuerdo con lo establecido en el procedimiento para el registro de Reservas Naturales de la Sociedad Civil, el Grupo de Trámites y Evaluación Ambiental -GTEA- de Parques Nacionales Naturales de Colombia, realizó la visita técnica a favor del predio denominado "Finca Montana Lote 1" inscrito bajo el folio de matrícula inmobiliaria No.420-81915 y emitió Concepto Técnico No. **20242300000476** del 29 de abril de 2024, donde se relaciona la ubicación geográfica del predio, características principales de la reserva, situaciones ambientales encontradas y la zonificación, indicando cada una de las zonas que conformarían la reserva, y los demás elementos técnicos requeridos en la Sección 17 -Reservas de la Sociedad Civil, del Capítulo 1 -Áreas de Manejo Especial- del Título 2 -Gestión Ambiental-, de la Parte 2 -Reglamentación-, del Libro 2 -Régimen Reglamentario del Sector Ambiente-, del Decreto No. 1076 de 26 de mayo de 2015, cuyos aspectos más relevantes se relacionan a continuación:

CONSIDERACIONES TÉCNICAS

1. UBICACIÓN, LINDEROS Y ÁREA

1.1 Ubicación

El predio denominado "FINCA "MONTANA" #LOTE 1" inscrito bajo el folio de matrícula inmobiliaria No. 420-81915 y cédula catastral No. 18410000200100001000 se encuentra ubicado en la vereda Congas del municipio de La Montañita, departamento de Caquetá.

Al respecto es importante mencionar que la fuente de información de la cartografía remitida corresponde a IGAC, la cual fue enviada mediante el radicado No. 20234600031132 del 16/03/2023.

1.2 Linderos

De acuerdo con la consulta del Folio de Matrícula Inmobiliaria a continuación se relacionan los siguientes linderos para el predio "FINCA "MONTANA" # LOTE 1" de registro como RNSC "LA MONTANA".

"(...) ORIENTE, con predios de propiedad del señor Ciro Aldana dividido por la carretera que de la central conduce a la Unión Peneya y de esta entrada a la Unión Peneya se sigue con rumbo hacia Florencia, hasta encontrar la quebrada la Conga

Wfe

RESOLUCIÓN NÚMERO 143 DE 11 JUL 2024

"POR MEDIO DE LA CUAL SE REGISTRA LA RESERVA NATURAL DE LA SOCIEDAD CIVIL "LA MONTANA" RNSC 051-23

de esta aguas arriba por toda la mitad de la quebrada hasta encontrar la colindancia de Teodolinda Espinosa. NORTE, con Teodolinda Espinosa y parte del señor Ciro Aldana. OCCIDENTE, con Dila Maria Barrios, Juliana Ocampo Alvarez. SUR, con Eduardo Correa y María Pureza Alfonso de Losada (...)"

1.3 ÁREA

De acuerdo con el folio de matrícula inmobiliaria No. 420-81915 este predio cuneta con una extensión de 459,3592 ha, siendo esta área mayor al área objeto de registro.

En la tabla 1 se relaciona el área de acuerdo con el folio de matrícula inmobiliaria y el área objeto de registro para el predio que conforma la RNSC "LA MONTANA".

Tabla 1. Área según folio de matrícula inmobiliaria y área objeto de registro del predio "FINCA "MONTANA" # LOTE 1" que conforma la RNSC "LA MONTANA".

Nombre del predio	Folio de Matrícula Inmobiliaria	Área según FMI (ha)	Área objeto de registro como RNSC (ha)
"FINCA "MONTANA" # LOTE 1"	420-81915	459,3592	423,4454

Fuente: Información visita técnica PNNC.

2. ECOSISTEMA NATURAL PRESENTE

La Reserva Natural de la Sociedad Civil "LA MONTANA" que será registrada a favor del predio "FINCA "MONTANA" # LOTE 1" corresponde a Bosque Húmedo Tropical que se encuentra dentro del Zonobioma húmedo tropical para Colombia¹. Esta zona se caracteriza² por presentar un clima cálido muy húmedo, con una precipitación media anual de 3000 - 4000 mm, temperaturas promedio de 24 °C un rango altitudinal entre los 267 y 285 m.s.n.m

Figura 1. Muestra de ecosistema natural presente en el predio "FINCA "MONTANA" # LOTE 1" que conforma la RNSC "LA MONTANA".



¹ Mapa de ecosistemas Continentales, marinos y costeros escala 1:100.000 Actualización. 2017. Tomado de: <http://www.ideam.gov.co/capas-geo>

² Reseña descriptiva de la Reserva Natural de la Sociedad Civil "LA MONTANA" remitida en el marco de la solicitud de registro mediante radicado No. 20234600031132 de 16/03/2023.

aje

RESOLUCIÓN NÚMERO . 1 4 3 DE 1 1 JUL 2024

"POR MEDIO DE LA CUAL SE REGISTRA LA RESERVA NATURAL DE LA SOCIEDAD CIVIL "LA MONTANA" RNSC 051-23



Fuente: Visita técnica PNNC 11 de agosto de 2023 a la RNSC "LA MONTANA".

*"... El predio se encuentra dentro de la unidad del paisaje de piedemonte, con alguna influencia sobre todo en lo relativo a suelos del paisaje de MONTANA. "Se caracteriza por presentar una superficie de aspecto ondulado a plano, resultado de vertientes convexas correspondientes a conos torrenciales" (IGAC y TROPENBOS, 1993) ..."*³.

El bosque presenta coberturas de bosque alto denso heterogéneo de tierra firme⁴ y bosque ripario en el centro del predio. En su interior, se evidencia una estratificación definida donde se encuentra una vegetación espesa con predominio de especies arbóreas de gran porte, las cuales presentan una altura superior a los 30 metros, con un dosel continuo, cerrado, mientras que en el estrato emergente se aprecian principalmente especies de la familia Arecaceae. Sobre la parte media y baja el sotobosque es dominado por algunas especies arbustivas y arbóreas en diferentes estados sucesionales, y en su estrato herbáceo presenta gran cantidad de hojarasca y materia orgánica.

³ Reseña descriptiva de la Reserva Natural de la Sociedad Civil "LA MONTANA" remitida en el marco de la solicitud de registro mediante radicado No. 20234600031132 de 16/03/2023.

⁴ Reseña descriptiva de la Reserva Natural de la Sociedad Civil "LA MONTANA" remitida en el marco de la solicitud de registro mediante radicado No. 20234600031132 de 16/03/2023.

RESOLUCIÓN NÚMERO 143 DE 11 JUL 2024

"POR MEDIO DE LA CUAL SE REGISTRA LA RESERVA NATURAL DE LA
SOCIEDAD CIVIL "LA MONTANA" RNSC 051-23

2.1 FLORA

De acuerdo con algunos inventarios realizados en el área de influencia el predio "FINCA "MONTANA" # LOTE 1" se han identificado "38 géneros agrupados en 25 familias" de flora. Dentro de las familias más representativas se encuentran Araceae, Arecaceae, Euphorbiaceae, Heliconiaceae, Moraceae, Myrtaceae, y Poaceae.

De acuerdo con información consultada para la región Andino - Amazónica del departamento de Caquetá se tiene una composición de 2376 especies de flora, distribuidas en 140 familias y 490 géneros de los cuales 1043 corresponden a especies endémicas. En la tabla 2 se presenta la lista de especies de flora presentes en la RNSC "LA MONTANA".

Tabla 2. Lista de especies de flora presente en la RNSC "LA MONTANA".

FAMILIA	NOMBRE CIENTÍFICO	NOMBRE COMÚN
Araceae	<i>Aglaonema simplex</i>	Cafeto
Araceae	<i>Caladium bicolor</i>	Caladio
Araceae	<i>Dieffenbachia seguine</i>	Rascadera
Araceae	<i>Dieffenbachia sp.</i>	Rascadera
Araceae	<i>Philodendron sp.</i>	Anturio
Araceae	<i>Xanthosoma sagittifolium</i>	Bore
Araceae	<i>Bactris gasipaes</i>	Chontaduro
Araceae	<i>Cocos nucifera</i>	Palma de coco
Araceae	<i>Elaeis guineensis</i>	Palma africana
Araceae	<i>Mauritia flexuosa</i>	Canangucha
Araceae	<i>Euterpe precatoria</i>	Asai
Araceae	<i>Oenocarpus bataua</i>	Milpesos
Cecropiaceae	<i>Cecropia engleriana</i>	Yarumo
Cecropiaceae	<i>Pourouma cecropiifolia</i>	Uva caimarona
Cyclanthaceae	<i>Carludovica palmata</i>	Iraca
Cyperaceae	<i>Cyperus sp.</i>	Cortadera
Euphorbiaceae	<i>Alchornea glandulosa</i>	S.I.
Euphorbiaceae	<i>Chamaesyce sp.</i>	S.I.
Euphorbiaceae	<i>Caryodendron orinocense</i>	Inchi
Euphorbiaceae	<i>Codiaeum variegatum</i>	Croto
Euphorbiaceae	<i>Hevea brasiliensis</i>	Caucho
Heliconiaceae	<i>Heliconia hirsuta.</i>	Platanillo
Heliconiaceae	<i>Heliconia latispatha</i>	Platanillo
Heliconiaceae	<i>Heliconia orthotricha</i>	Platanillo
Heliconiaceae	<i>Heliconia rostrata</i>	Platanillo
Heliconiaceae	<i>Heliconia spathocircinata.</i>	Platanillo
Lauraceae	<i>Persea americana</i>	Aguacate
Marantaceae	<i>Calathea sp.</i>	Bihao
Monimiaceae	<i>Siparuna sp.</i>	Limoncillo
Moraceae	<i>Ficus benjamina</i>	Falso Laurel
Moraceae	<i>Ficus elástica</i>	Falso Caucho
Musaceae	<i>Musa paradisiaca</i>	Platano
Musaceae	<i>Musa sapientum</i>	Banano

RESOLUCIÓN NÚMERO . 1 4 3 DE 1 1 JUL 2024
"POR MEDIO DE LA CUAL SE REGISTRA LA RESERVA NATURAL DE LA SOCIEDAD CIVIL "LA MONTANA" RNSC 051-23

Myrtaceae	<i>Eucalyptus sp.</i>	Eucalipto
Myrtaceae	<i>Eugenia stipitata</i>	Arazá
Myrtaceae	<i>Myrciaria dubia</i>	Camu camu
Myrtaceae	<i>Psidium guajava</i>	Guayaba
Myrtaceae	<i>Syzygium malaccense</i>	Pomorroso
Nyctaginaceae	<i>Bougainvillea glabra</i>	Veranera
Orchidaceae	<i>Stelis sp.</i>	Orquídea
Passifloraceae	<i>Passiflora quadrangularis</i>	Badea
Piperaceae	<i>Piper peltatum</i>	Santa María
Piperaceae	<i>Piper aduncum</i>	Cordoncillo
Poaceae	<i>Andropogon bicornis</i>	Rabo de zorro
Poaceae	<i>Axonopus compressus</i>	Gramma trenza
Poaceae	<i>Brachiaria decumbens</i>	Pasto amargo
Poaceae	<i>Cymbopogon citratus</i>	Limoncillo
Poaceae	<i>Digitaria sp.</i>	Digitaria
Poaceae	<i>Eleusine sp.</i>	Pate gallina
Poaceae	<i>Homolepis aturensis</i>	Guaduilla
Poaceae	<i>Hyparrhenia rufa</i>	S.I.
Poaceae	<i>Paspalum notatum</i>	Gramma dulce
Poaceae	<i>Paspalum plicatulum</i>	Pasto negro
Poaceae	<i>Saccharum officinarum</i>	Caña de azúcar
Poaceae	<i>Sporobolus sp.</i>	Espartillo
Poaceae	<i>Urochloa sp</i>	Pasto guinea
Poaceae	<i>Mangifera indica</i>	Mango
Poaceae	<i>Spondias mombin</i>	Ciruelo

Fuente: Reseña descriptiva de la Reserva Natural de la Sociedad Civil "LA MONTANA" remitida en el marco de la solicitud de registro mediante radicado No. 20234600031132 de 16/03/2023.

2.2 FAUNA

De acuerdo con lo evidenciado en campo y la reseña descriptiva en la reserva se detectaron algunas especies de fauna.

Mamíferos

Según (Morales, 2023)⁵ para la región Andino-Amazónica del departamento de Caquetá, se estima un total de 285 individuos pertenecientes a dos familias de 20 géneros y 41 especies, dentro de los cuales 12 especies corresponden a mamíferos no voladores.

Para el predio "FINCA "MONTANA" # LOTE 1" se tienen los siguientes registros de especies avistadas en corredores biológicos y el área de influencia⁶. Dentro de los mamíferos voladores; *Carollia perspicillata*, *Carollia castanea*, *Artibeus planirostris*, *Gardnerycteris crenulatum*, *Urodela magnirostrum*, *Desmodus rotundus*, y *Saccopteryx bilineata*, todos ellos se encuentran en categoría (LC) preocupación menor.

Con respecto a los mamíferos no voladores; *Saimiri sciureus*, *Sapajus apella*, *Cuniculus paca*, *Mus musculus*, *Proechimys breviceauda*, *Sciurus sp*, *Microsciurus flaviventer*, *Dasyprocta fuliginosa*, *Dasyopus novemcinctus*, *Cabassous unicinctus*,

⁵ Morales D (2023): Mamíferos colectados en la transición Andino-Amazónica del departamento del Caquetá - Proyecto Colombia BIO. v2.6. Instituto Amazónico de Investigaciones Científicas - SINCHI. Dataset/Occurrence. <https://doi.org/10.15472/gj4y0z>.

⁶ Reseña descriptiva de la Reserva Natural de la Sociedad Civil "LA MONTANA" remitida en el marco de la solicitud de registro mediante radicado No. 20234600031132 de 16/03/2023.

RESOLUCIÓN NÚMERO. 1 4 3 DE 11 JUL 2024

"POR MEDIO DE LA CUAL SE REGISTRA LA RESERVA NATURAL DE LA SOCIEDAD CIVIL "LA MONTANA" RNSC 051-23

Tamandua tetradactyla, *Cerdocyon thous*, todas ellas se encuentran en categoría (LC) preocupación menor según la IUCN⁷, mientras que *Lontra longicaudis* en categoría (NT) casi amenazada, y *Aotus lemurinus* en categoría (VU) vulnerable.

Herpetofauna

Para la región Andino - Amazónica del departamento de Caquetá se tiene un registro de "50 especies de anfibios y 42 de reptiles entre las cuales hay 8 especies nuevas para la ciencia, 6 registros nuevos de reptiles para el departamento de Caquetá y 4 nuevos reportes de anfibios para el país (*Hyloxalus Italia*, *H. maculosus*, *Pristimantis brevicrus* y *P. diadematus*). *Ameerega ingeri*, *Hyloscirtus torrenticola* y *Anolis ruizii* son especies que se encuentran en alguna categoría de amenaza"⁸

Teniendo en cuenta la información consignada en la reseña descriptiva las especies de anfibios y reptiles observados en la RNSC LA MONTANA son las siguientes: *Bothrops atrox*, *Caiman crocodilus*, *ameerega hahneli*, *Lithodytes lineatus*, *Adenomera andreae*, *Rhinella sp*, *Boana cinerascens*, *Boana punctata*, *Boa constrictor*. Todas ellas se encuentran en categoría (LC) preocupación menor según la IUCN. Las especie *Iguana iguana*, según la IUCN⁹ se encuentran en categoría (CR) peligro crítico.

Aves

De acuerdo con (Valencia y Trujillo, 2010)¹⁰ en zonas de humedales de Caquetá se estiman 141 especies distribuidas en 43 familias y 15 órdenes de aves. Mientras que para la zona de piedemonte andino - amazónico según (Núñez et al, 2017) se tienen registros de 124 especies, distribuidas en 38 familias y 16 órdenes.

Dentro de las especies de aves registradas en la RNSC LA MONTANA se encuentran las siguientes especies:

Tabla 3. Lista de especies de aves presentes en la RNSC "LA MONTANA".

NOMBRE CIENTÍFICO	NOMBRE COMÚN	CATEGORÍA DE AMENAZA IUCN
<i>Amazona amazonica</i>	Lora cachetiamarilla	LC
<i>Amazona farinosa</i>	Lora real	NT
<i>Amazona ochrocephala</i>	Coronada	LC
<i>Anhima cornuta</i>	Junco	LC
<i>Ara ararauna</i>	Guacamaya azuliamarilla	LC
<i>Ara severus</i>	Cari seca	LC
<i>Aratinga sp.</i>	Perico	LC
<i>Aratinga weddellii</i>	Perico canoso	LC
<i>Aulacorhynchus prasinus</i>	Tucan verde	LC
<i>Brotogeris cyanoptera</i>	Periquito aliazul	LC
<i>Butorides striata</i>	Garcita rayada	LC

⁷ IUCN 2023. Lista Roja de Especies Amenazadas de la IUCN. Versión 2022-2. Disponible en: <https://www.iucnredlist.org> (Consulta: 29 de octubre de 2023).

⁸ Lamus, D. L. G., Osomo-Muñoz, M., Lynch, J. D., & Caicedo-Portilla, J. R. Herpetofauna de la transición andino-amazónica entre los departamentos de Huila y Caquetá, Colombia.

⁹ IUCN 2023. Lista Roja de Especies Amenazadas de la IUCN. Versión 2022-2. Disponible en: <https://www.iucnredlist.org> (Consulta: 29 de octubre de 2023)

¹⁰ Valencia, A. V., & Cruz-Trujillo, E. J. (2010). Aves de los humedales de la región noroccidental de la Amazonía colombiana. *Amazonia Y Agua: Desarrollo Sostenible En El Siglo XXI*, 97.

eye

RESOLUCIÓN NÚMERO . 143 DE 11 JUL 2024

"POR MEDIO DE LA CUAL SE REGISTRA LA RESERVA NATURAL DE LA
SOCIEDAD CIVIL "LA MONTANA" RNSC 051-23

<i>Cacicus cela</i>	Toche	LC
<i>Campephilus melanoleucos</i>	Carpintero marcial	LC
<i>Campephilus rubricollis</i>	Carpintero cuellirojo	LC
<i>Capito aurovirens</i>	Torito coronado	LC
<i>Cathartes aura</i>	Guala cabecirroja	LC
<i>Celeus elegans</i>	Carpintero amarillo	LC
<i>Crotophaga ani</i>	Garrapatero piquiliso	LC
<i>Crotophaga major</i>	Garrapatero grande	LC
<i>Cyanocorax violaceus</i>	Polluelo	LC
<i>Dendrocygna autumnalis</i>	Pato silvador vientre negro	LC
<i>Donacobius atricapilla</i>	Cucarachero de laguna	LC
<i>Dryocopus lineatus</i>	Carpintero	LC
<i>Eudocimus ruber</i>	Corocora roja	LC
<i>Galbula leucogastra</i>	Jacamar	LC
<i>Lepidothrix coronata</i>	Saltarin coronado	LC
<i>Manacus manacus</i>	Saltarin barbiblanco	LC
<i>Megaceryle torquata</i>	Martín gigante trópico	LC
<i>Mesembrinibis cayennensis</i>	Ibis verde	LC
<i>Milvago chimachima</i>	Gavilán garrapatero	LC
<i>Nyctibius griseus</i>	Bienparado común	LC
<i>Opisthocomus hoazin</i>	Pava hedionda	LC
<i>Ortalis guttata</i>	Guacharaca	LC
<i>Orthopsittaca manilata</i>	Guacamaya buchiblanca	LC
<i>Paroaria gularis</i>	Soldadito	LC
<i>Penelope jacquacu</i>	Pava Llanera	LC
<i>Phimosus infuscatus</i>	Corocora negra	LC
<i>Piaya cayana</i>	Cuco-Ardilla comun	LC
<i>Pionites melanocephalus</i>	Cotorra pechiblanca	LC
<i>Pionus menstruus</i>	Cotorra cabeciazul	LC
<i>Paroaria gularis</i>	Cardenal pantanero	LC
<i>Psarocolius decumanus</i>	Oropendola crestada	LC
<i>Pteroglossus pluricinctus</i>	Tucan pichi de banda roja	LC
<i>Pteroglossus inscriptus</i>	Tucaneta	LC
<i>Pteroglossus castanotis</i>	Tucan de dos bandas	LC
<i>Ramphastos tucanus</i>	Tucan silbador	VU
<i>Ramphocelus carbo</i>	Toche negro	LC
<i>Thamnophilus aethiops</i>	Batara gris	LC

RESOLUCIÓN NÚMERO 143 DE 11 JUL 2024

**"POR MEDIO DE LA CUAL SE REGISTRA LA RESERVA NATURAL DE LA
SOCIEDAD CIVIL "LA MONTANA" RNSC 051-23**

<i>Thraupis episcopus</i>	Azulejo común	LC
<i>Thraupis palmarum</i>	Azulejo palmero	LC
<i>Tinamus major</i>	Gallineta	NT
<i>Vanellus chilensis</i>	Alcaraván	LC
<i>Xiphorhynchus elegans</i>	Trepatronco elegante	LC

Fuente: *Reseña descriptiva de la RNSC "LA MONTANA" suministrada mediante radicado No. 20234600031132 de 16/03/2023.*

3. OBJETIVOS DE CONSERVACIÓN

De acuerdo con la información evidenciada durante la visita técnica, lo conversado con el encargado de realizar el acompañamiento del recorrido y la información contenida en el expediente RNSC 051-23 "LA MONTANA" se plantean los siguientes objetivos de conservación.

3.1 Objetivo general de conservación:

Contribuir a la conservación de la muestra ecosistémica del Bosque Húmedo Tropical (bh-T), representado por una cobertura de bosque alto denso heterogéneo de tierra firme y bosque ripario, que permita dar continuidad con los procesos ecológicos del ecosistema, garantizando la oferta de servicios ecosistémicos, y beneficios de la biodiversidad en la Reserva Natural de la Sociedad Civil "LA MONTANA".

3.1.1 Objetivos específicos de conservación:

- Conservar, proteger, mantener e incrementar el área de Bosque Húmedo Tropical (bh-T), representado por coberturas de vegetación de bosque abierto y vegetación secundaria en avanzado estado de sucesión ecológica, el cual hace parte de los procesos de restauración ecológica existente que se pueden observar en el predio.*
- Mantener las coberturas boscosas que se encuentran dentro, contribuyendo a la conservación de la biodiversidad presente, así como también a la regulación de la oferta hídrica.*
- Conservar la oferta de bienes y servicios ambientales del Bosque Secundario y su capacidad productiva de ecosistemas naturales o de aquellos en proceso de restablecimiento de su estado natural, así como la viabilidad de las poblaciones de especies silvestres, de manera que se garantice una oferta y aprovechamiento sostenibles de los recursos biológicos.*
- Proteger los hábitats requeridos para la supervivencia de las especies de fauna y flora allí presentes en especial aquellas que presentan distribución restringida o con algún grado de vulnerabilidad.*

3.1.1.1 Objetos de conservación:

Con base en la información verificada durante la visita técnica se establece:

- Ecosistema de Bosque Húmedo Tropical (bh-T).*
- Las especies de flora con algún grado de amenaza local y aquellas con distribución restringida.*
- Las especies de fauna con algún grado de amenaza local y aquellas con distribución restringida.*
- Humedales de piedemonte amazónico*

RESOLUCIÓN NÚMERO . 1 4 3 DE 1 1 JUL 2024

"POR MEDIO DE LA CUAL SE REGISTRA LA RESERVA NATURAL DE LA SOCIEDAD CIVIL "LA MONTANA" RNSC 051-23

4. ZONIFICACIÓN DE LA RNSC "LA MONTANA"

Teniendo como base la información cartográfica suministrada por el propietario del y la información obtenida durante la vista técnica realizada al predio y en atención a la cartografía remitida por el apoderado del trámite, se establece la zonificación de la siguiente manera para un total **423,4454** ha del predio "FINCA "MONTANA" # LOTE 1", identificado con FMI 420-81915 (Tabla 4 y Figura 2).

Tabla 4. Zonificación de la RNSC "LA MONTANA".

Zonificación	FMI 420-81915	PORCENTAJE (%)
	Área (ha)	
Zona de Conservación	68,6752	16,22
Zona de Amortiguación y Manejo Especial	24,0259	5,67
Zona de Amortiguación Cuerpo de Agua	0,2329	0,06
Zona de Restauración	159,5004	37,67
Zona de Agrosistemas	170,5437	40,28
Zona de Uso Intensivo e Infraestructura	0,4673	0,1
Área Total para Registrar	423,4454	100

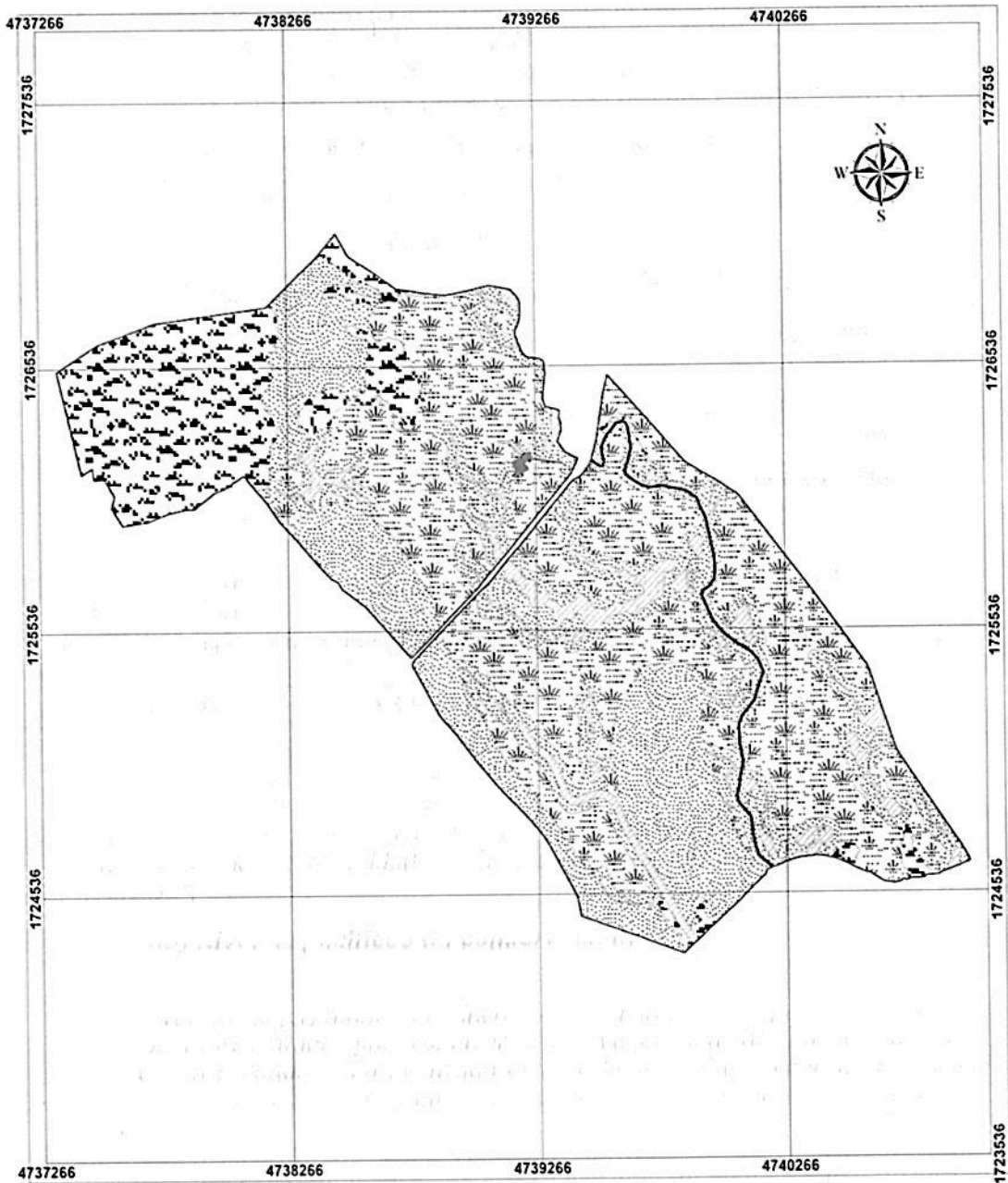
Fuente: Información visita técnica y RNSC "LA MONTANA".

me

RESOLUCIÓN NÚMERO 143 DE 11 JUL 2024

**"POR MEDIO DE LA CUAL SE REGISTRA LA RESERVA NATURAL DE LA
SOCIEDAD CIVIL "LA MONTANA" RNSC 051-23**

Figura 2. Zonificación del predio "FINCA "MONTANA" # LOTE 1" de la Reserva Natural de la Sociedad Civil "LA MONTANA".



Fuente: Verificación cartográfica PNNC y RNSC "LA MONTANA".

42


RESOLUCIÓN NÚMERO. 143 DE 11 JUL 2024

**"POR MEDIO DE LA CUAL SE REGISTRA LA RESERVA NATURAL DE LA
SOCIEDAD CIVIL "LA MONTANA" RNSC 051-23**

4.1 ZONA DE CONSERVACIÓN

Esta zona corresponde al 16,22 % del área total a registrar, es decir a 68,6752 ha y está conformada por la muestra de ecosistema natural de Bosque húmedo tropical (BHT), representado por una cobertura de Bosque alto denso heterogéneo y Bosque ripario.

Figura 3. Zona de conservación del predio denominado "FINCA "MONTANA" # LOTE 1" identificado con FMI No. 420-81915, que conforman la RNSC "LA MONTANA".



Fuente: Visita técnica PNNC 11 de agosto 2023.

4.2 ZONA DE AMORTIGUACIÓN Y MANEJO ESPECIAL

La zona de Amortiguación y Manejo Especial para el predio FINCA "MONTANA" # LOTE 1, se distribuye de la siguiente manera;

Cuenta con 24,0259 ha, que corresponden al 5,67 % del área total a registrar. Está conformada por el área de transición entre el paisaje antrópico y la zona de conservación. La cual se encuentra destinada para su recuperación natural. Adicionalmente, se incluyó un área que se localiza en la parte sur del predio, este lugar cuenta con cobertura vegetal secundaria y eventualmente podría estar expuesta a ganadería de regular intensidad sostenible, además esta zona cuenta

4/e

RESOLUCIÓN NÚMERO 143 DE 11 JUL 2024

**"POR MEDIO DE LA CUAL SE REGISTRA LA RESERVA NATURAL DE LA
SOCIEDAD CIVIL "LA MONTANA" RNSC 051-23**

con humedales naturales tales como; madre viejas, complejos de humedales permanentemente inundados con cobertura arbustiva y arbórea¹¹, nacederos y chuquías.

Figura 4. Zona de Amortiguación y Manejo Especial del predio denominado "FINCA "MONTANA" # LOTE 1" identificado con FMI No. 420-81915, que conforman la RNSC "LA MONTANA".



Fuente: Visita técnica PNNC 11 de agosto 2023.

De igual manera, esta zona cuenta con un humedal artificial el cual es utilizado para el abastecimiento del ganado y riego de los cultivos, Este cuerpo de agua corresponden a 0,2329 ha, es decir al 0,06 % del área total a registrar.

4.3 ZONA DE RESTAURACIÓN

Esta zona corresponde al 37,67 % del área total a registrar, es decir a 159,5004 ha y está conformada por las zonas que están definidas para adelantar procesos de restauración, según la compatibilidad de las determinantes ambientales remitidas por CORPOAMAZONIA, las cuales se asemejan a la protección y preservación de las determinantes ambientales Área Forestal Protectora, Bosques Naturales remanentes y la determinante ambiental de Humedales, dado que estas zonas son de vital importancia para la protección y conectividad de la RNSC "LA MONTANA".

Figura 5. Zona de Restauración del predio denominado "FINCA "MONTANA" # LOTE 1" identificado con FMI No. 420-81915, que conforman la RNSC "LA MONTANA".



¹¹ Ricaurte, L. F., Núñez-Avellaneda, M., Pinilla, M. C., Marín, C. A., Velásquez-Valencia, A., Alonso, J. C., ... & Argüelles, J. H. (2015). Inventario y tipificación de humedales en la cuenca del río Ortegua, departamento del Caquetá, Amazonia colombiana. Instituto Amazónico de Investigaciones Científicas Sinchi, Convención de Ramsar. Bogotá, Colombia.

RESOLUCIÓN NÚMERO . 1 4 3 DE 1 1 JUL 2024

**"POR MEDIO DE LA CUAL SE REGISTRA LA RESERVA NATURAL DE LA
SOCIEDAD CIVIL "LA MONTANA" RNSC 051-23**



Fuente: Visita técnica PNNC 11 de agosto 2023.

4.4 ZONA DE AGROSISTEMAS.

Esta zona corresponde al 40,28 % del área total a registrar, es decir a 170,5437 ha y está conformada por bancos mixtos y pasturas utilizados para la ganadería que están empleando en la RNSC "LA MONTANA".

Figura 6. Zona de Agrosistemas del predio denominado "FINCA "MONTANA" # LOTE 1" identificado con FMI No. 420-81915, que conforman la RNSC "LA MONTANA".



Fuente: Visita técnica PNNC 11 de agosto 2023.


4.5 ZONA DE USO INTENSIVO E INFRAESTRUCTURA

Esta zona corresponde al 0,1 % del área total a registrar, es decir a 0,4673 ha y está conformada por la casa de habitación permanente del propietario de la reserva y el establo.

RESOLUCIÓN NÚMERO 143 DE 11 JUL 2024

**"POR MEDIO DE LA CUAL SE REGISTRA LA RESERVA NATURAL DE LA
SOCIEDAD CIVIL "LA MONTANA" RNSC 051-23**

**Figura 7. Zona de Uso Intensivo e Infraestructura del predio denominado "FINCA
"MONTANA" # LOTE 1" identificado con FMI No. 420-81915, que conforman la
RNSC "LA MONTANA".**



Fuente: Visita técnica PNNC 11 de agosto 2023.

5. USOS Y ACTIVIDADES

La Reserva Natural de la Sociedad Civil RNSC "LA MONTANA" se destinará a cumplir con las siguientes actividades de acuerdo con lo registrado en el formulario de solicitud, lo evidenciado durante la visita técnica y con lo mencionado en el artículo 2.2.2.1.17.3 del Decreto No. 1076 de 2015 "Por medio del cual se expide el Decreto Único Reglamentario del Sector Ambiente y Desarrollo Sostenible".

1. *Actividades que conduzcan a la conservación, preservación, regeneración y restauración de los ecosistemas entre las que se encuentran el aislamiento, la protección, el control y la revegetalización o enriquecimiento con especies nativas*
2. *Acciones que conduzcan a la conservación, preservación y recuperación de poblaciones de fauna nativa.*
3. *El aprovechamiento maderero doméstico y el aprovechamiento sostenible de recursos no maderables.*
4. *Recreación y turismo.*
5. *Educación ambiental.*
6. *Investigación básica y aplicada.*
7. *Formación y capacitación técnica y profesional en disciplinas relacionadas con el medio ambiente, la producción agropecuaria sustentable y el desarrollo regional.*
8. *Producción o generación de bienes y servicios ambientales directos a la Reserva e indirectos al área de influencia de la misma.*
9. *Construcción de tejido social, la extensión y la organización comunitaria.*
10. *Habitación permanente.*

RESOLUCIÓN NÚMERO . 1 4 3 DE 11 JUL 2024

"POR MEDIO DE LA CUAL SE REGISTRA LA RESERVA NATURAL DE LA SOCIEDAD CIVIL "LA MONTANA" RNSC 051-23

6. VERIFICACIÓN DEL TRASLAPE CON ÁREAS PROTEGIDAS, GRUPOS ÉTNICOS, TÍTULOS MINEROS O PROYECTOS DE HIDROCARBUROS.

El Grupo de Trámites y Evaluación Ambiental - GTEA informó que la Reserva Natural de la Sociedad Civil RNSC "LA MONTANA" no presenta traslape con ninguna de las capas relacionadas con la minería según los datos de la Agencia Nacional de Minería, ni tampoco con áreas relativas a exploración o explotación de hidrocarburos según la Agencia Nacional de Hidrocarburos. Sobre el área no se identifican zonas que actualmente estén licenciadas o en proceso de licenciamiento por parte del ANLA. El área tampoco se superpone con ningún tipo de territorio colectivo étnico según los datos de la Agencia Nacional de Tierras.

Sin embargo, en caso de presentarse cambios en la zonificación o en los usos establecidos será necesario informar a Parques Nacionales Naturales de Colombia y a la autoridad ambiental correspondiente tal como lo menciona el artículo 2.2.2.1.17.150 de la Sección 17 del Decreto 1076 de 2015.

7. OTRAS CONSIDERACIONES TÉCNICAS

El Bosque húmedo tropical (BHT) es un ecosistema que se distingue por presentar un clima tropical, también se conoce como "(...) selva, bosque pluvial, bosque lluvioso, selva baja y bosque tropical ombrófilo, en general hace referencia a bosques húmedos, altos densos, y multiestratificados, con profusión de lianas y palmas" "Se caracterizan por su complejidad estructural, estratificación y diversidad de especies a nivel mundial (Chaves & Arango, 1997)¹².

El bioma de BHT se ubica en Centroamérica, África central, Sudeste Asiático y Nororiente de Australia, y Suramérica, siendo esta última la zona con mayor ocupación, sobre las "cuencas de los ríos Amazonas y alto Orinoco". En Colombia el BHT se distribuye en cuatro regiones; "las tierras bajas del Pacífico, (Choco Biogeográfico), el valle medio del Magdalena, bajos Cauca y San Jorge, y el medio Sinú, la Amazonia y sectores de la Orinoquia, y un área menor en la cuenca del Catatumbo" (Chaves & Arango., 1997).

El BHT provee servicios ecosistémicos fundamentales para el bienestar humano, como el almacenamiento de carbono, oferta hídrica, regulación hídrica, regulación climática, belleza escénica, corredores paisajísticos, banco genético, (Somarriba et al., 2013; Andrade et al ., 2014 en Pardo et al., 2022) y gran biodiversidad, es preciso aclarar que "Alrededor del 50% de la diversidad mundial de especies de flora descritas se concentran en estos ecosistemas" (Gentry, 1993b en Chaves & Arango., 1997).

De acuerdo con (Chaves & Arango., 1997) diversos factores han ocasionado la deforestación del BHT natural presente en el territorio nacional, tales como la expansión agropecuaria, el uso comercial de madera, explotación de minerales, cultivos ilícitos entre otros. Por otro lado, durante los años 2002, 2007 y 2012 el Instituto Amazónico de Investigaciones Científicas "SINCHI" realizó un análisis¹³ de cambios de coberturas de la tierra en el territorio regional amazónico donde se evidenció que "La región amazónica está cubierta en su mayor parte por bosques nativos, los cuales han visto una reducción en su superficie a razón de 1.054,59 km²/año, entre 2002 y 2012. La pérdida del bosque es una de las más fuertes

¹² Chaves, M. E., & Arango, N. (1998). Informe nacional sobre el estado de la biodiversidad Colombia: Diversidad biológica (Vol. 1). Instituto de Investigación de Recursos Biológicos Alexander von Humboldt.

¹³ El Instituto Amazónico de Investigaciones Científicas «sinchi» generó esta información y se ha difundido a través Murcia et al. (2009, 2010, 2011 y 2014)

9/c

**"POR MEDIO DE LA CUAL SE REGISTRA LA RESERVA NATURAL DE LA
SOCIEDAD CIVIL "LA MONTANA" RNSC 051-23**

presiones que soporta el bosque húmedo tropical, ocasionada por la acción humana"

Según (Mora y Colaboradores, 2016)¹⁴ las zonas de bosque con mayor intervención se encuentran en "los departamentos de Caquetá, Meta, Guaviare y Putumayo cubriendo 2'846.600 ha, es decir, el 6% de la Amazonia Colombiana". Así mismo para el año 2015 el departamento del Caquetá presentó el 46% de deforestación de la Amazonia Colombiana (IDEAM, 2015¹⁵ en Mora y Colaboradores, 2016). Y datos recientes reportan entre el año 2018-2021 un aumento en la deforestación para el departamento del Caquetá con una pérdida de bosque de 34% respecto al total reportado en el bioma amazónico.(IDEAM, 2020)¹⁶(...)"

La Reserva Natural de la Sociedad Civil "LA MONTANA" está ubicada en la vereda Congas del municipio de La Montañita, departamento de Caquetá, se considera estratégica para la conectividad y continuidad del Bosque Húmedo Tropical, presente en dicho municipio y fuera de él, así como en la generación de dinámicas de regulación hídrica, protección de suelos y conectividad ecológica para la fauna local.

De acuerdo con lo anterior, se ratifica la importancia de continuar conservando el ecosistema natural presente y las coberturas asociadas de la RNSC "LA MONTANA", así como consolidar su reconocimiento como área protegida de gobernanza privada integrante del Sistema Nacional de Áreas Protegidas-SINAP.

CONCEPTO

*Conforme con los requerimientos mínimos exigidos en la sección 17 -Reservas Naturales de la Sociedad Civil, del Capítulo 1 -Áreas de Manejo Especial - del Título 2 -Gestión Ambiental-, de la Parte 2 - Reglamentación, del libro 2 -Régimen Reglamentario del Sector Ambiente-, del Decreto No. 1076 de 2015 y una vez analizado y revisado el expediente **RNSC 051-23 "LA MONTANA"** y con la información obtenida durante la visita técnica se considera **VIABLE** el registro de **423,4454 ha** del predio denominado "FINCA "MONTANA" # LOTE 1", identificado con FMI 420-81915, ubicado en la vereda Congas del municipio de La Montañita, departamento de Caquetá, como **Reserva Natural de la Sociedad Civil "LA MONTANA"**.*

*Dadas las condiciones que anteceden, el titular del registro de la **Reserva Natural de la Sociedad Civil "LA MONTANA"** deberán:*

- *Elaborar el plan de manejo de la reserva teniendo en cuenta los objetivos y objetos de conservación, la zonificación y los usos y actividades establecidos en este concepto técnico.*
- *Socializar el acto administrativo con el personal encargado de realizar las actividades de mantenimiento al interior de la Reserva.*
- *Continuar con el manejo y protección de la muestra de ecosistema natural presente en la reserva*

¹⁴ Mora Rodríguez, D. P., & Arenas Pulido, J. C. (2016). Orientaciones para reducción de la deforestación y degradación de los bosques: ejemplo de la utilización de estudios de motores de deforestación en la planeación territorial para la Amazonia colombiana. Recuperado de: <https://www.sinchi.org.co/files/publicaciones/publicaciones/pdf/Orientaciones%20para%20Reduc%20Deforest%20Amaz%20ColSINCHIGIZ2016.pdf>

¹⁵ IDEAM., 2015, Aumenta deforestación en Colombia 2014, Sala de Prensa/Noticias. [en línea]. < <http://www.ideam.gov.co/web/sala-de-prensa/noticias>

¹⁶ Tomado de: Conservación y Desarrollo. (2022). Seguimiento de la pérdida de Bosques y cambio de cobertura en el arco de deforestación en la Amazonia Colombiana (abril 2021- marzo 2022). Recuperado de: <https://fcds.org.co/wp-content/uploads/2022/07/seguimiento-deforestacionperiodo-2021-mar-2022.pdf>.

RESOLUCIÓN NÚMERO . 1 4 3 DE 1 1 JUL 2024

"POR MEDIO DE LA CUAL SE REGISTRA LA RESERVA NATURAL DE LA SOCIEDAD CIVIL "LA MONTANA" RNSC 051-23

- *Informar a Parques Nacionales Naturales de Colombia y a la autoridad ambiental correspondiente los cambios en la limitación al dominio, zonificación o usos y actividades establecidos en la Reserva Natural de la Sociedad Civil "LA MONTANA", tal como lo menciona el artículo 2.2.2.1.17.15 de la Sección 17 del Decreto 1076 de 2015.*

IV. CONSIDERACIONES JURÍDICAS

Bajo los anteriores presupuestos jurídicos y técnicos, así como las recomendaciones contenidas en el Concepto Técnico No. **20242300000476** del 29 de abril de 2024, el Grupo de Trámites y Evaluación Ambiental -GTEA- de Parques Nacionales Naturales de Colombia, considera **VIABLE** registrar un área total de cuatrocientas veintitrés hectáreas con cuatro mil cuatrocientos cincuenta y cuatro metros cuadrados (**423ha 4454m²**), a favor del predio denominado "Finca Montana Lote 1" inscrito bajo el folio de matrícula inmobiliaria No.420-81915, ubicado en la vereda Congas, del municipio de La Montañita, departamento de Caquetá, como Reserva Natural de la Sociedad Civil "**LA MONTANA**" toda vez que cumple a cabalidad con los requisitos técnicos y legales establecidos en el Decreto Único Reglamentario No. 1076 de 26 de mayo de 2015, que para el caso concreto se aplica lo estipulado en la Sección 17 - Reservas de la Sociedad Civil, del Capítulo 1 -Áreas de Manejo Especial- del Título 2 -Gestión Ambiental-, de la Parte 2 - Reglamentación-, del Libro 2 - Régimen Reglamentario del Sector Ambiente, del mencionado decreto.

En mérito de lo expuesto la Subdirección de Gestión y Manejo de Áreas Protegidas,

RESUELVE:

ARTÍCULO 1: Registrar como Reserva Natural de la Sociedad Civil "**LA MONTANA**", una extensión superficiaria total de cuatrocientas veintitrés hectáreas con cuatro mil cuatrocientos cincuenta y cuatro metros cuadrados (**423ha 4454m²**), a favor del predio denominado "Finca Montana Lote 1" inscrito bajo el folio de matrícula inmobiliaria No.420-81915, ubicado en la vereda Congas, del municipio de La Montañita, departamento de Caquetá, de propiedad del señor **EDUARDO ALARCON CABRERA**, identificado con cédula de ciudadanía No. 4.921.443, de conformidad con lo expuesto en la parte motiva de la presente resolución.

ARTÍCULO 2: Como **objetivos de conservación** de la Reserva Natural de la Sociedad Civil "**LA MONTANA**" se proponen:

Objetivo General:

Contribuir a la conservación de la muestra ecosistémica del Bosque Húmedo Tropical (bh-T), representado por una cobertura de bosque alto denso heterogéneo de tierra firme y bosque ripario, que permita dar continuidad con los procesos ecológicos del ecosistema, garantizando la oferta de servicios ecosistémicos, y beneficios de la biodiversidad en la Reserva Natural de la Sociedad Civil "**LA MONTANA**"

Objetivos específicos:

- Conservar, proteger, mantener e incrementar el área de Bosque Húmedo Tropical (bh-T), representado por coberturas de vegetación de bosque abierto

MC

RESOLUCIÓN NÚMERO . 1 4 3 DE 11 JUL 2024

"POR MEDIO DE LA CUAL SE REGISTRA LA RESERVA NATURAL DE LA SOCIEDAD CIVIL "LA MONTANA" RNSC 051-23

y vegetación secundaria en avanzado estado de sucesión ecológica, el cual hace parte de los procesos de restauración ecológica existente que se pueden observar en el predio.

- Mantener las coberturas boscosas que se encuentran dentro, contribuyendo a la conservación de la biodiversidad presente, así como también a la regulación de la oferta hídrica.
- Conservar la oferta de bienes y servicios ambientales del Bosque Secundario y su capacidad productiva de ecosistemas naturales o de aquellos en proceso de restablecimiento de su estado natural, así como la viabilidad de las poblaciones de especies silvestres, de manera que se garantice una oferta y aprovechamiento sostenibles de los recursos biológicos.
- Proteger los hábitats requeridos para la supervivencia de las especies de fauna y flora allí presentes en especial aquellas que presentan distribución restringida o con algún grado de vulnerabilidad.

ARTÍCULO 3: Adoptar la siguiente zonificación para la Reserva Natural de la Sociedad Civil **"LA MONTANA"**

Zonificación de la RNSC "LA MONTANA"

Zonificación	FMI 420-81915	PORCENTAJE (%)
	Área (ha)	
Zona de Conservación	68,6752	16,22
Zona de Amortiguación y Manejo Especial	24,0259	5,67
Zona de Amortiguación Cuerpo de Agua	0,2329	0,06
Zona de Restauración	159,5004	37,67
Zona de Agrosistemas	170,5437	40,28
Zona de Uso Intensivo e Infraestructura	0,4673	0,1
Área Total para Registrar	423,4454	100

PARÁGRAFO: Cualquier modificación a la zonificación acogida deberá ser comunicada a Parques Nacionales Naturales de Colombia, para los trámites pertinentes.

ARTÍCULO 4: La Reserva Natural de la Sociedad Civil **"LA MONTANA"**, se destinará a cumplir los siguientes usos y actividades de acuerdo con lo dispuesto en el artículo 2.2.2.1.17.3 del Decreto Único Reglamentario 1076 de 26 de mayo de 2015.

- Actividades que conduzcan a la conservación, preservación, regeneración y restauración de los ecosistemas entre las que se encuentran el aislamiento, la protección, el control y la revegetalización o enriquecimiento con especies nativas.
- Acciones que conduzcan a la conservación, preservación y recuperación de poblaciones de fauna nativa.

RESOLUCIÓN NÚMERO . 1 4 3 DE 1 1 JUL 2024

"POR MEDIO DE LA CUAL SE REGISTRA LA RESERVA NATURAL DE LA SOCIEDAD CIVIL "LA MONTANA" RNSC 051-23

- El aprovechamiento maderero doméstico y aprovechamiento sostenible de recursos no maderables.
- Recreación y turismo
- Educación ambiental.
- Investigación básica y aplicada.
- Formación y capacitación técnica y profesional en disciplinas relacionadas con el medio ambiente, la producción agropecuaria sustentable y el desarrollo regional.
- Producción o generación de bienes y servicios ambientales directos a la reserva e indirectos al área de influencia de la misma.
- Construcción de tejido social, la extensión y la organización comunitaria.
- Habitación permanente.

ARTÍCULO 5: Una vez ejecutoriada la presente resolución, de conformidad con lo establecido en el Parágrafo del Artículo 2.2.2.1.17.8 del Decreto Único Reglamentario 1076 de 26 de 2015, el titular del presente registro podrá ejercer los derechos contemplados en el Artículo 2.2.2.1.17.11 ibídem, y los demás que la Ley confiere a las Reservas Naturales de la Sociedad Civil.

ARTÍCULO 6: Una vez ejecutoriada la presente resolución, el titular del presente registro deberá dar estricto cumplimiento a las obligaciones establecidas en el artículo 2.2.2.1.17.15 del Decreto Único reglamentario 1076 de 26 de mayo de 2015, so pena de las sanciones legales.

ARTÍCULO 7: En virtud de lo señalado en el numeral 14 del artículo 13 del Decreto 3572 de 2011, la Subdirección de Gestión y Manejo de Áreas Protegidas podrá ordenar la realización de visitas técnicas de seguimiento, para verificar la observancia de las condiciones bajo las cuales se otorga el presente registro y el cumplimiento de las obligaciones establecidas en el artículo sexto de esta Resolución.

ARTÍCULO 8: En firme la presente decisión, se ordena enviar copias de esta resolución al Departamento Nacional de Planeación, Gobernación de Caquetá, a la Corporación para el Desarrollo Sostenible del Sur de la Amazonia – CORPOAMAZONIA- y a la Alcaldía Municipal de Montañita, de conformidad con lo dispuesto en el numeral 6º del artículo 2.2.2.1.17.8 del Decreto Único reglamentario 1076 de 26 de mayo de 2015.

ARTÍCULO 9: En firme la presente decisión, de conformidad con lo señalado en el numeral 15 del artículo 13 del decreto 3572 de 2011, y en concordancia con lo establecido en el parágrafo del artículo 2.2.2.1.3.3 del Decreto Único Reglamentario 1076 de 26 de mayo de 2015, se ordena incorporar la presente Reserva Natural de la Sociedad Civil al Registro Único Nacional de Áreas Protegidas – RUNAP del SINAP.

ARTÍCULO 10: Notifíquese el contenido del presente acto administrativo personalmente o en su defecto por aviso, al señor **FELIPE ESLAVA BENJUMEA**, identificado con cédula de ciudadanía No. 6.803.831, representante legal de la **FUNDACIÓN AVA JEVA AMAZONIA**, identificada con NIT 900600875-7, en calidad de apoderado del señor **EDUARDO ALARCON CABRERA**, identificado con cédula de ciudadanía No. 4.921.443, en los términos establecidos en el artículo 66 y subsiguientes de la Ley 1437 de 2011 –Código de Procedimiento Administrativo y de lo Contencioso Administrativo-

We

RESOLUCIÓN NÚMERO. 143 DE 11 JUL 2024

**"POR MEDIO DE LA CUAL SE REGISTRA LA RESERVA NATURAL DE LA
SOCIEDAD CIVIL "LA MONTANA" RNSC 051-23**

ARTÍCULO 11: La Reserva Natural de la Sociedad Civil "LA MONTANA", deberá contar con un plan de manejo que será el principal instrumento de planificación que orienta su gestión de conservación para un periodo de cinco años, y su formulación se realizará dentro del año siguiente a su incorporación en el Registro Único Nacional de Áreas Protegidas RUNAP, de conformidad con lo dispuesto en el artículo 2.2.2.1.6.5 del Decreto Único Reglamentario 1076 de 26 de mayo de 2015.

ARTÍCULO 12: Contra la presente resolución procede el recurso de reposición, el cual podrá interponerse por escrito dentro de los diez (10) días hábiles siguientes a la fecha de su notificación, ante la Subdirección de Gestión y Manejo de Áreas Protegidas de Parques Nacionales Naturales de Colombia, conforme a lo establecido en el artículo 76 de la Ley 1437 de 2011 - Código de Procedimiento Administrativo y de lo Contencioso Administrativo-

ARTÍCULO 13: La presente Resolución deberá publicarse en la correspondiente Gaceta Oficial Ambiental de Parques Nacionales Naturales de Colombia.

Dada en Bogotá, D.C., 11 JUL 2024

NOTIFÍQUESE, PUBLÍQUESE, COMUNÍQUESE Y CÚMPLASE

MARTA CECILIA DÍAZ LEGUIZAMÓN
Subdirectora de Gestión y Manejo de Áreas Protegidas

Elaboró
Andrea Johanna Torres Suárez
Abogada- Contratista
GTEA

Concepto Técnico
Jonny Sebastián Castillo Cárdenas
Ing. Ambiental y Sanitario
GTEA

Revisó y Aprobó
Guillermo Alberto Santos Ceballos
Coordinador
GTEA

Ivonne Guerrero
Asesora
SGM